Accusé de réception - Ministère de l'Intérieur
053-215301300-20230515-S520-TUEC-7-e-DE
Accusé certifié exécutoire
Réception par le préfet : 23/05/2023
Mis en ligne le 23/05/2023

DDT 53

Révision du PPRI de Laval, Changé et L'Huisserie

ZONES DE VULNÉRABILITÉ DANS L'EMPRISE DE LA CRUE CENTENNALE : Changé - carte 1

N

CHANGE

Localisation Changé - carte 1

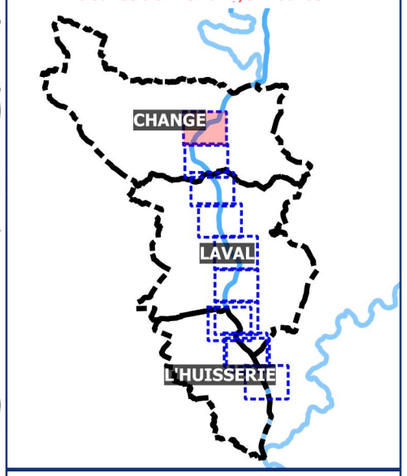

La Mayenne
Centre urbain

Cadastre
Limite communale
Bâtiment
Parcellaire
Subdivision fiscale

Zones de vulnérabilité
Centre urbain
Autre secteur urbanisé
Secteur non urbanisé

Source(s) : Cadastre, DDT53, travaux d'appréciation des zones potentiellement inondables - SPC, Modélisation Artelia

Conception et réalisation : ARTELIA 2021

0 50 100 150 200 m

ARTELIA

4-53-2408
ACE AMN

DDT 53

Révision du PPRI de Laval, Changé et L'Huisserie

ZONES DE VULNÉRABILITÉ DANS L'EMPRISE DE LA CRUE CENTENNALE : Changé - carte 2

N

CHANGE

LAVAL

Localisation Changé - carte 2

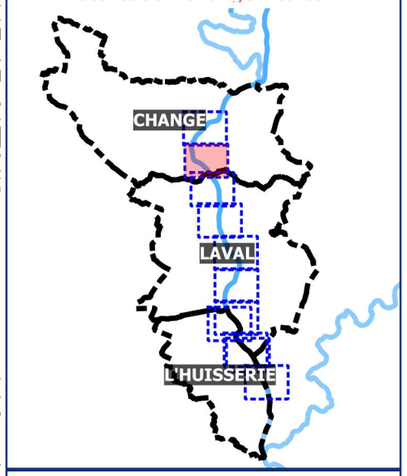

La Mayenne

Centre urbain

Cadastre

Limite communale

Bâtiment

Parcellaire

Subdivision fiscale

Zones de vulnérabilité

Centre urbain

Autre secteur urbanisé

Secteur non urbanisé

Source(s) : Cadastre, DDT53, travaux d'appréciation des zones potentiellement inondables - SPC, Modélisation Artelia

Conception et réalisation : ARTELIA 2021

0 50 100 150 200 m

ARTELIA

4-53-2408

ACE AMN

DDT 53	Révision du PPRI de Laval, Changé et L'Huisserie	ZONES DE VULNÉRABILITÉ DANS L'EMPRISE DE LA CRUE CENTENNALE : Laval - carte 1

N

CHANGE

LAVAL

Localisation Laval - carte 1

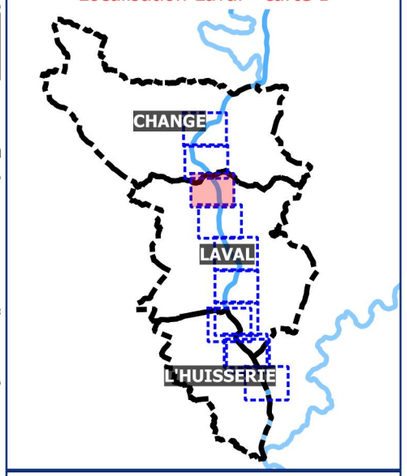

La Mayenne

Centre urbain

Cadastre

Limite communale

Bâtiment

Parcellaire

Subdivision fiscale

Zones de vulnérabilité

Centre urbain

Autre secteur urbanisé

Secteur non urbanisé

Source(s) : Cadastre, DDT53, travaux d'appréciation des zones potentiellement inondables - SPC, Modélisation Artelia

Conception et réalisation : ARTELIA 2021

0 50 100 150 200 m

ARTELIA

4-53-2408

ACE AMN

DDT 53

Révision du PPRI de Laval, Changé et L'Huisserie

ZONES DE VULNÉRABILITÉ DANS L'EMPRISE DE LA CRUE CENTENNALE : Laval - carte 2

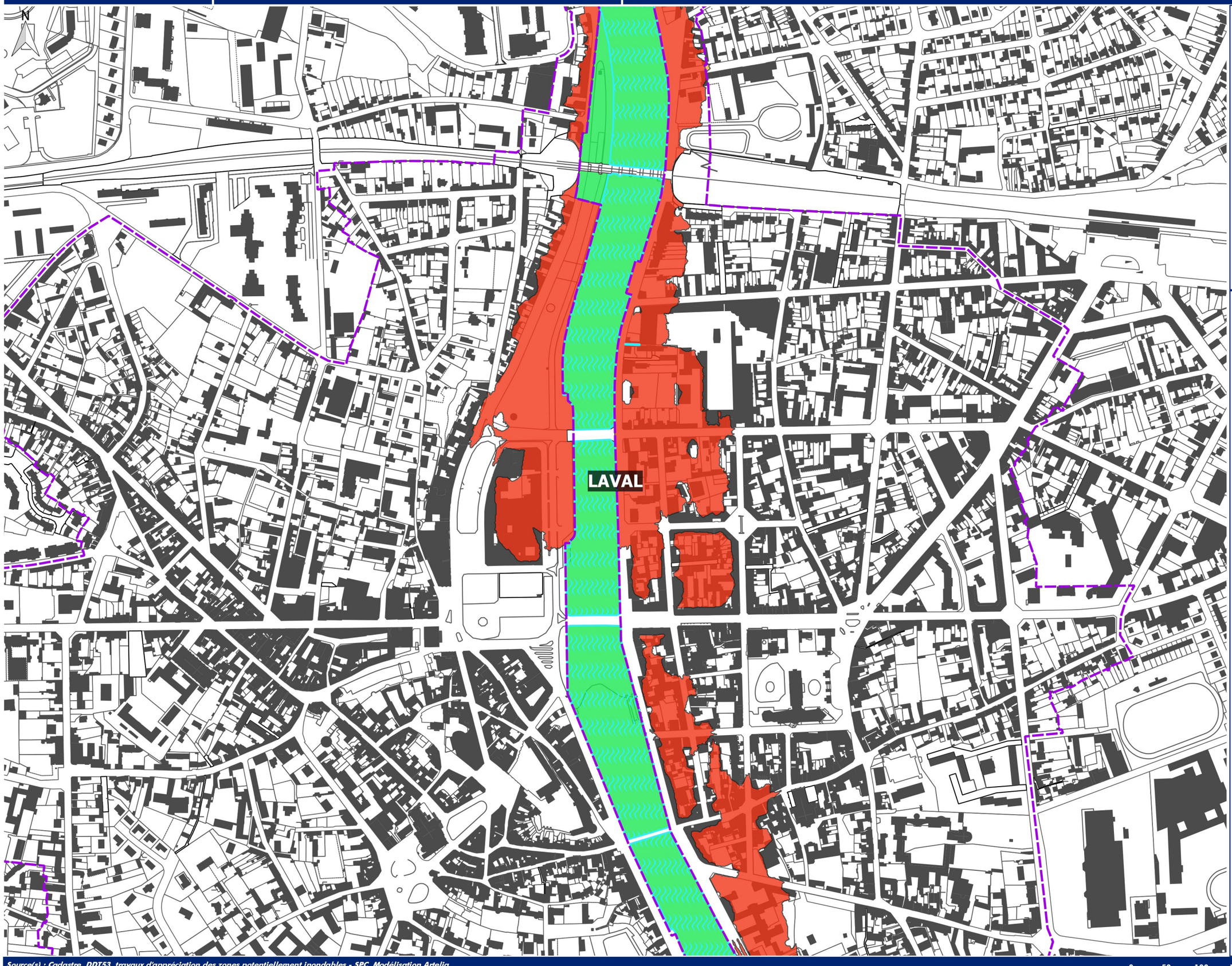

Localisation Laval - carte 2

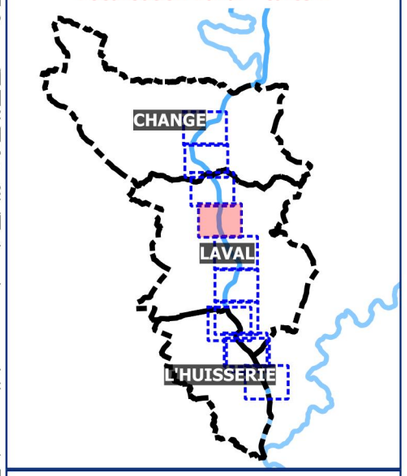

La Mayenne

Centre urbain

Cadastre

Limite communale

Bâtiment

Parcellaire

Subdivision fiscale

Zones de vulnérabilité

Centre urbain

Autre secteur urbanisé

Secteur non urbanisé

Source(s) : Cadastre, DDT53, travaux d'appréciation des zones potentiellement inondables - SPC, Modélisation Artelia

Conception et réalisation : ARTELIA 2021

0 50 100 150 200 m

ARTELIA

4-53-2408

ACE AMN

DDT 53

Révision du PPRI de Laval, Changé et L'Huisserie

ZONES DE VULNÉRABILITÉ DANS L'EMPRISE DE LA CRUE CENTENNALE : Laval - carte 3

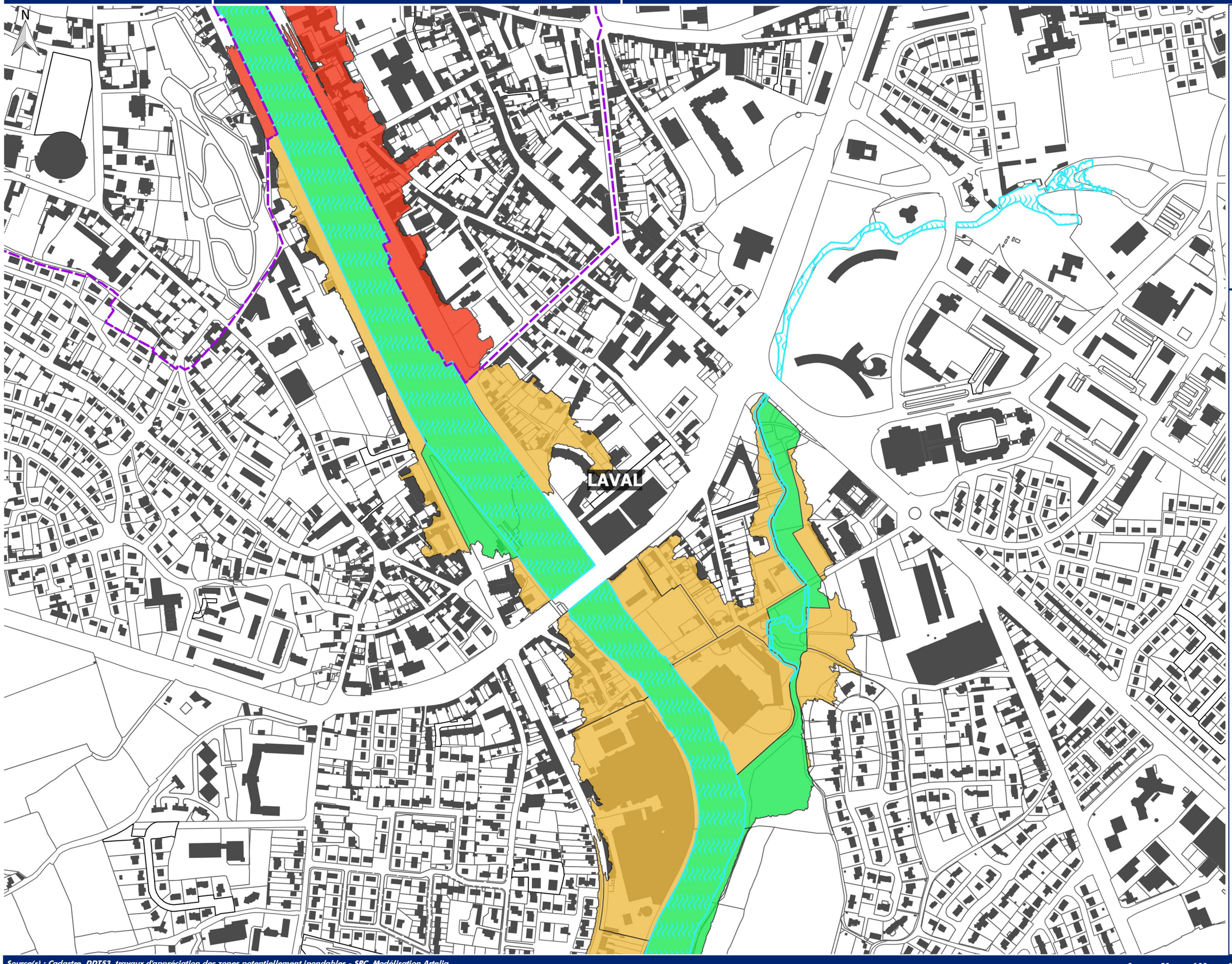

Localisation Laval - carte 3

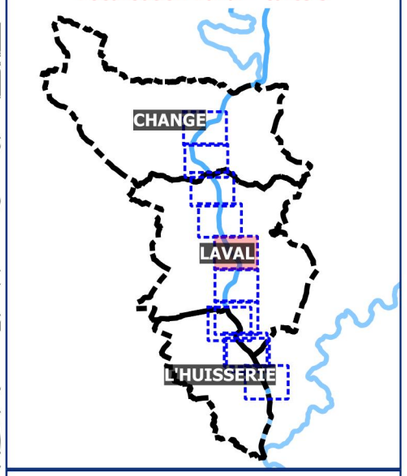

La Mayenne

Centre urbain

Cadastre

Limite communale

Bâtiment

Parcellaire

Subdivision fiscale

Zones de vulnérabilité

Centre urbain

Autre secteur urbanisé

Secteur non urbanisé

Source(s) : Cadastre, DDT53, travaux d'appréciation des zones potentiellement inondables - SPC, Modélisation Artelia

Conception et réalisation : ARTELIA 2021

0 50 100 150 200 m

ARTELIA

4-53-2408

ACE AMN

DDT 53

Révision du PPRI de Laval, Changé et L'Huisserie

ZONES DE VULNÉRABILITÉ DANS L'EMPRISE DE LA CRUE CENTENNALE : Laval - carte 4

N

LAVAL

Localisation Laval - carte 4

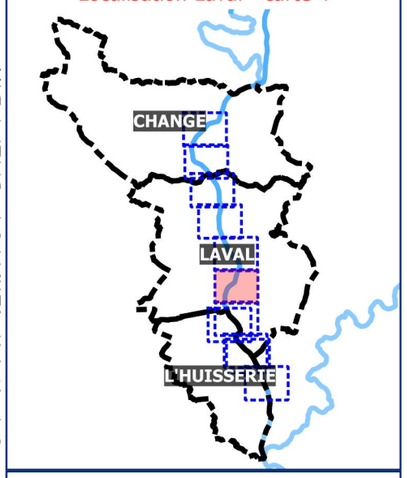

La Mayenne

Centre urbain

Cadastre

Limite communale

Bâtiment

Parcellaire

Subdivision fiscale

Zones de vulnérabilité

Centre urbain

Autre secteur urbanisé

Secteur non urbanisé

Source(s) : Cadastre, DDT53, travaux d'appréciation des zones potentiellement inondables - SPC, Modélisation Artelia

Conception et réalisation : ARTELIA 2021

0 50 100 150 200 m

ARTELIA

4-53-2408

ACE AMN

DDT 53

Révision du PPRI de Laval, Changé et L'Huisserie

ZONES DE VULNÉRABILITÉ DANS L'EMPRISE DE LA CRUE CENTENNALE : Laval - carte 5

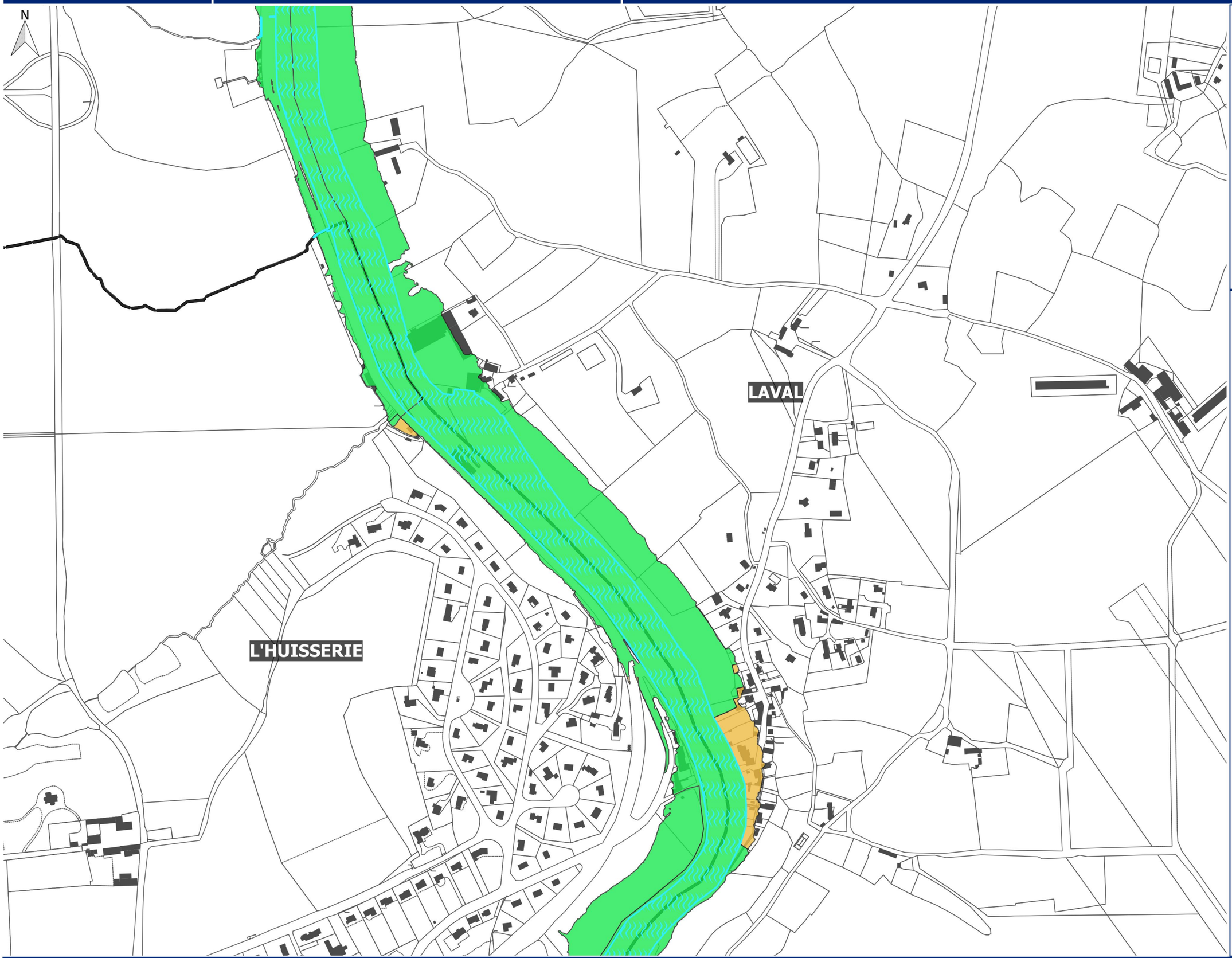

Localisation Laval - carte 5

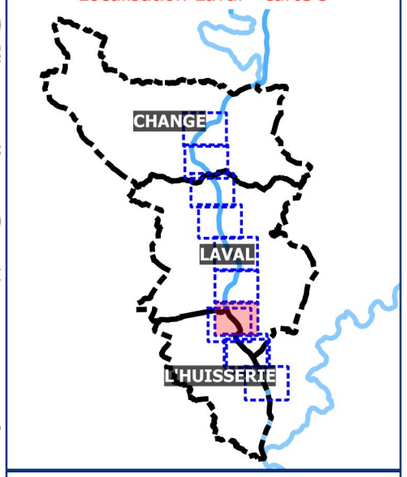

La Mayenne

Centre urbain

Cadastre

Limite communale

Bâtiment

Parcellaire

Subdivision fiscale

Zones de vulnérabilité

Centre urbain

Autre secteur urbanisé

Secteur non urbanisé

Source(s) : Cadastre, DDT53, travaux d'appréciation des zones potentiellement inondables - SPC, Modélisation Artelia

Conception et réalisation : ARTELIA 2021

0 50 100 150 200 m

ARTELIA

4-53-2408

ACE AMN

DDT 53 | Révision du PPRI de Laval, Changé et L'Huisserie

ZONES DE VULNÉRABILITÉ DANS L'EMPRISE DE LA CRUE CENTENNALE : Laval - carte 6

N

LAVAL

L'HUISSERIE

Localisation Laval - carte 6

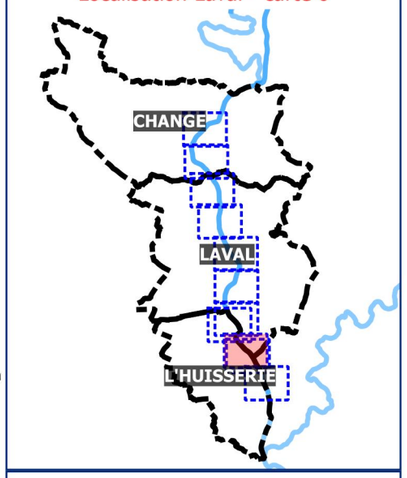

La Mayenne
Centre urbain

Cadastre
Limite communale
Bâtiment
Parcellaire
Subdivision fiscale

Zones de vulnérabilité
Centre urbain
Autre secteur urbanisé
Secteur non urbanisé

Source(s) : Cadastre, DDT53, travaux d'appréciation des zones potentiellement inondables - SPC, Modélisation Artelia

Conception et réalisation : ARTELIA 2021

0 50 100 150 200 m

ARTELIA

4-53-2408

ACE AMN

DDT 53	Révision du PPRI de Laval, Changé et L'Huisserie	ZONES DE VULNÉRABILITÉ DANS L'EMPRISE DE LA CRUE CENTENNALE : L'Huisserie - carte 1

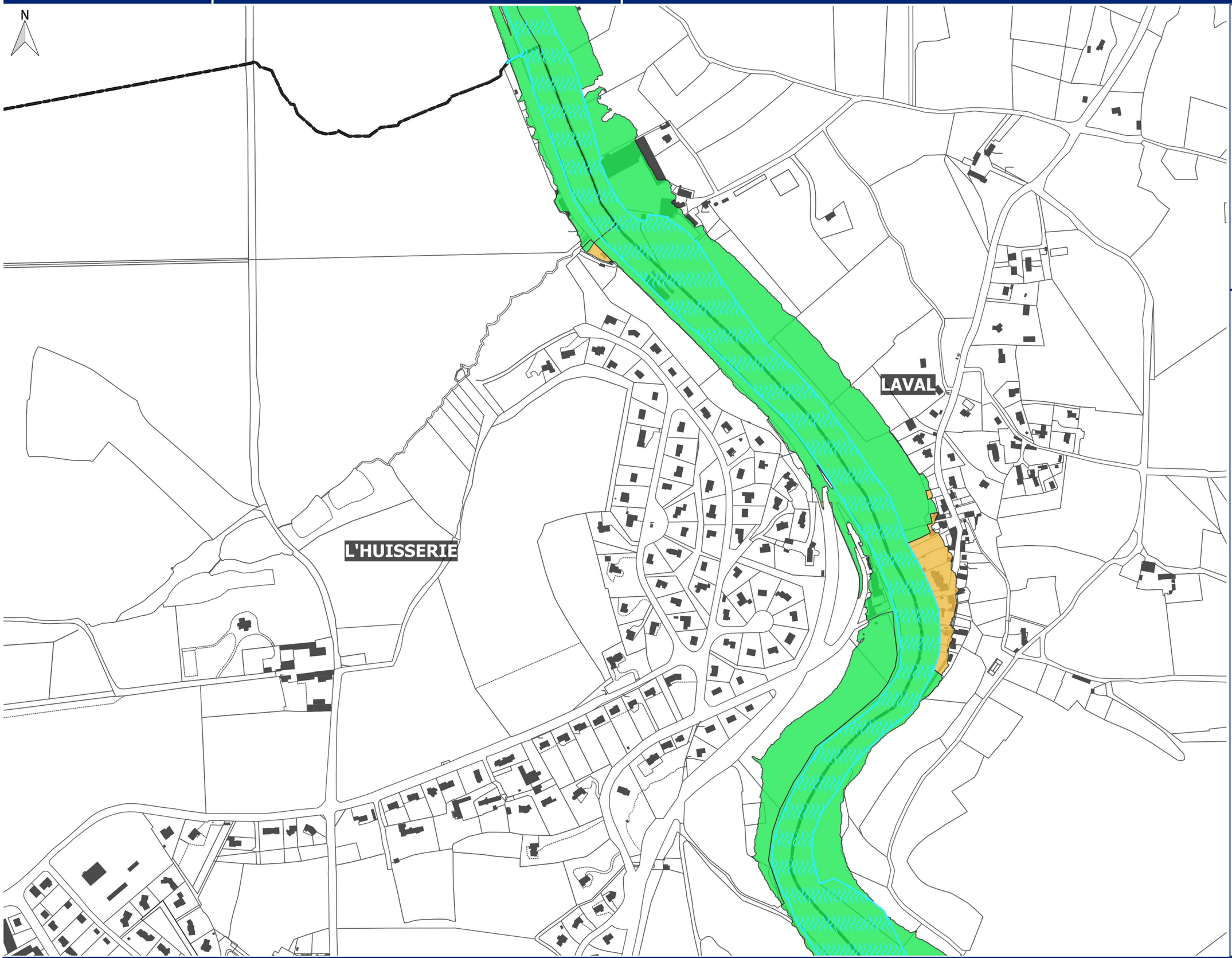

Localisation L'Huisserie - carte 1

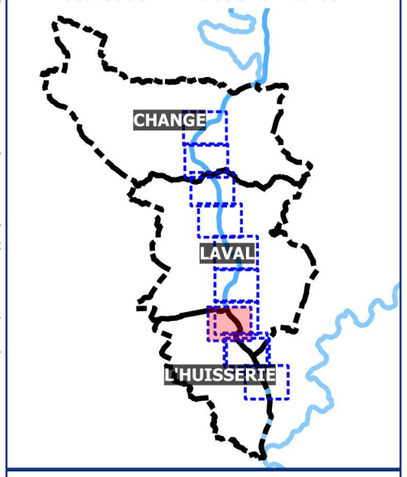

La Mayenne
Centre urbain

Cadastre
Limite communale
Bâtiment
Parcellaire
Subdivision fiscale

Zones de vulnérabilité
Centre urbain
Autre secteur urbanisé
Secteur non urbanisé

Source(s) : Cadastre, DDT53, travaux d'appréciation des zones potentiellement inondables - SPC, Modélisation Artelia

Conception et réalisation : ARTELIA 2021

0 50 100 150 200 m

ARTELIA

4-53-2408
ACE AMN

DDT 53 | Révision du PPRI de Laval, Changé et L'Huisserie | ZONES DE VULNÉRABILITÉ DANS L'EMPRISE DE LA CRUE CENTENNALE : L'Huisserie - carte 2

N

LAVAL

L'HUISSERIE

Localisation L'Huisserie - carte 2

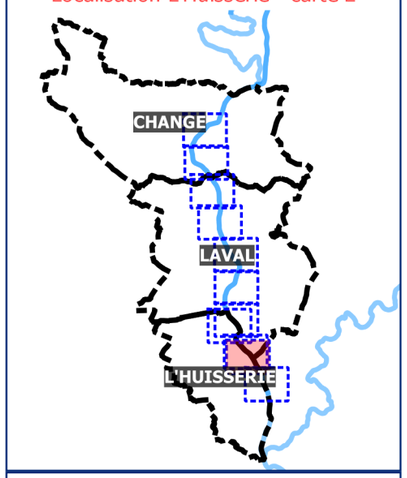

La Mayenne
Centre urbain

Cadastre
Limite communale
Bâtiment
Parcellaire
Subdivision fiscale

Zones de vulnérabilité
Centre urbain
Autre secteur urbanisé
Secteur non urbanisé

Source(s) : Cadastre, DDT53, travaux d'appréciation des zones potentiellement inondables - SPC, Modélisation Artelia

Conception et réalisation : ARTELIA 2021

0 50 100 150 200 m

ARTELIA

4-53-2408
ACE AMN

DDT 53	Révision du PPRI de Laval, Changé et L'Huisserie	ZONES DE VULNÉRABILITÉ DANS L'EMPRISE DE LA CRUE CENTENNALE : L'Huisserie - carte 3

Localisation L'Huisserie - carte 3

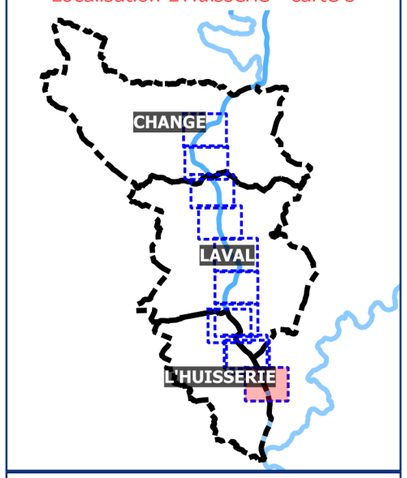

La Mayenne

Centre urbain

Cadastre

Limite communale

Bâtiment

Parcellaire

Subdivision fiscale

Zones de vulnérabilité

Centre urbain

Autre secteur urbanisé

Secteur non urbanisé

Source(s) : Cadastre, DDT53, travaux d'appréciation des zones potentiellement inondables - SPC, Modélisation Artelia

Conception et réalisation : ARTELIA 2021

0 50 100 150 200 m

ARTELIA

4-53-2408

ACE AMN