Module Histoire des civilisations

Année 2016-2017

Une histoire de l'Afrique

Laurasia
Gondwana

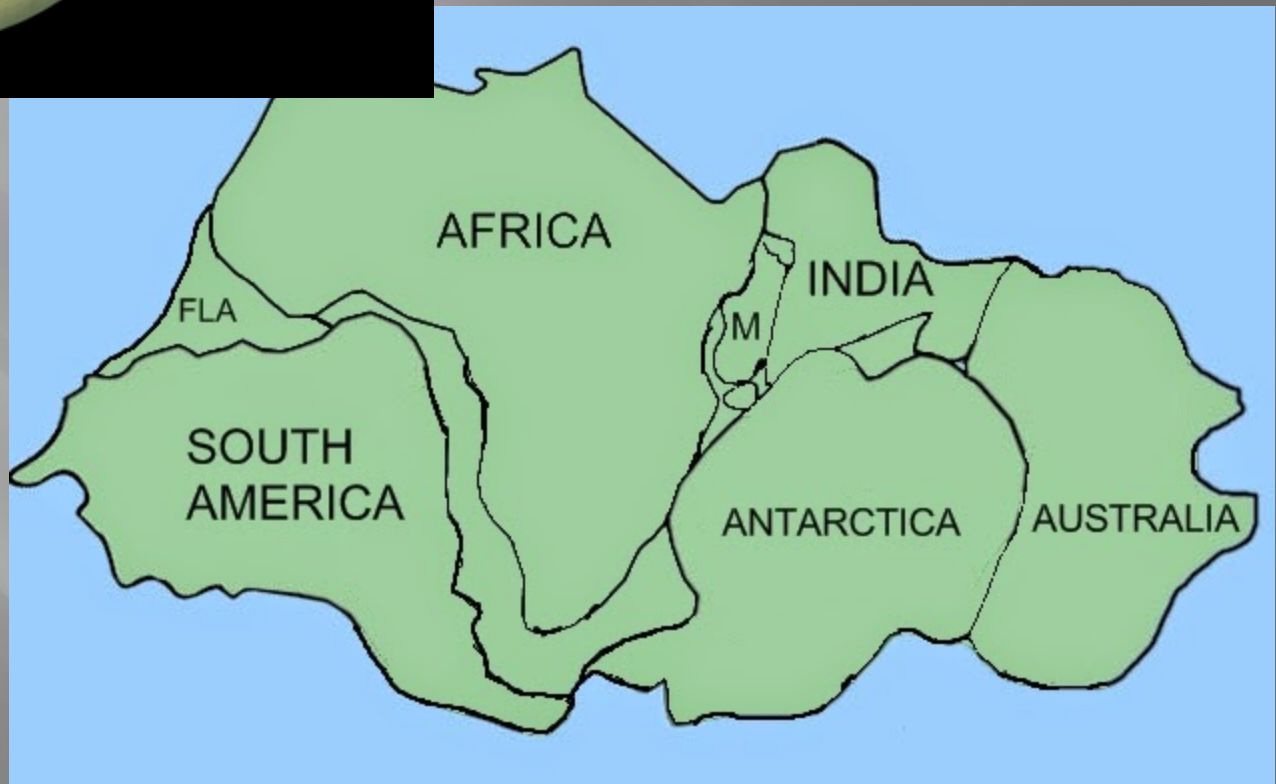
AFRICA
INDIA
FLA
M
SOUTH
AMERICA
ANTARCTICA
AUSTRALIA

Figure 1 – **Paléoenvironnement de l'Afrique :** Quaternaire, période glaciaire, froide et sèche

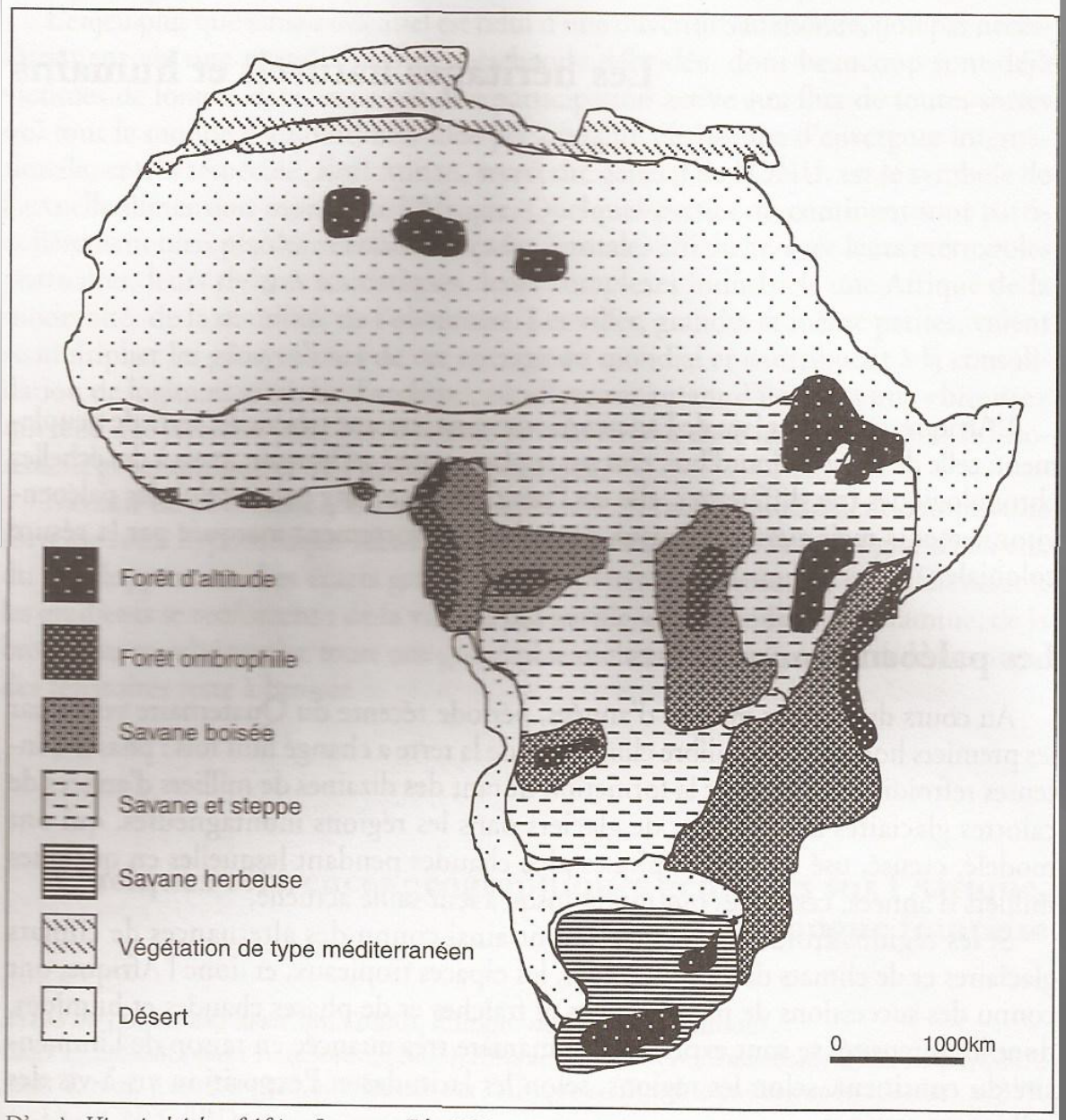

D'après *Historical Atlas of Africa, Longman Eds,* 1985.

PRÉHISTOIRE

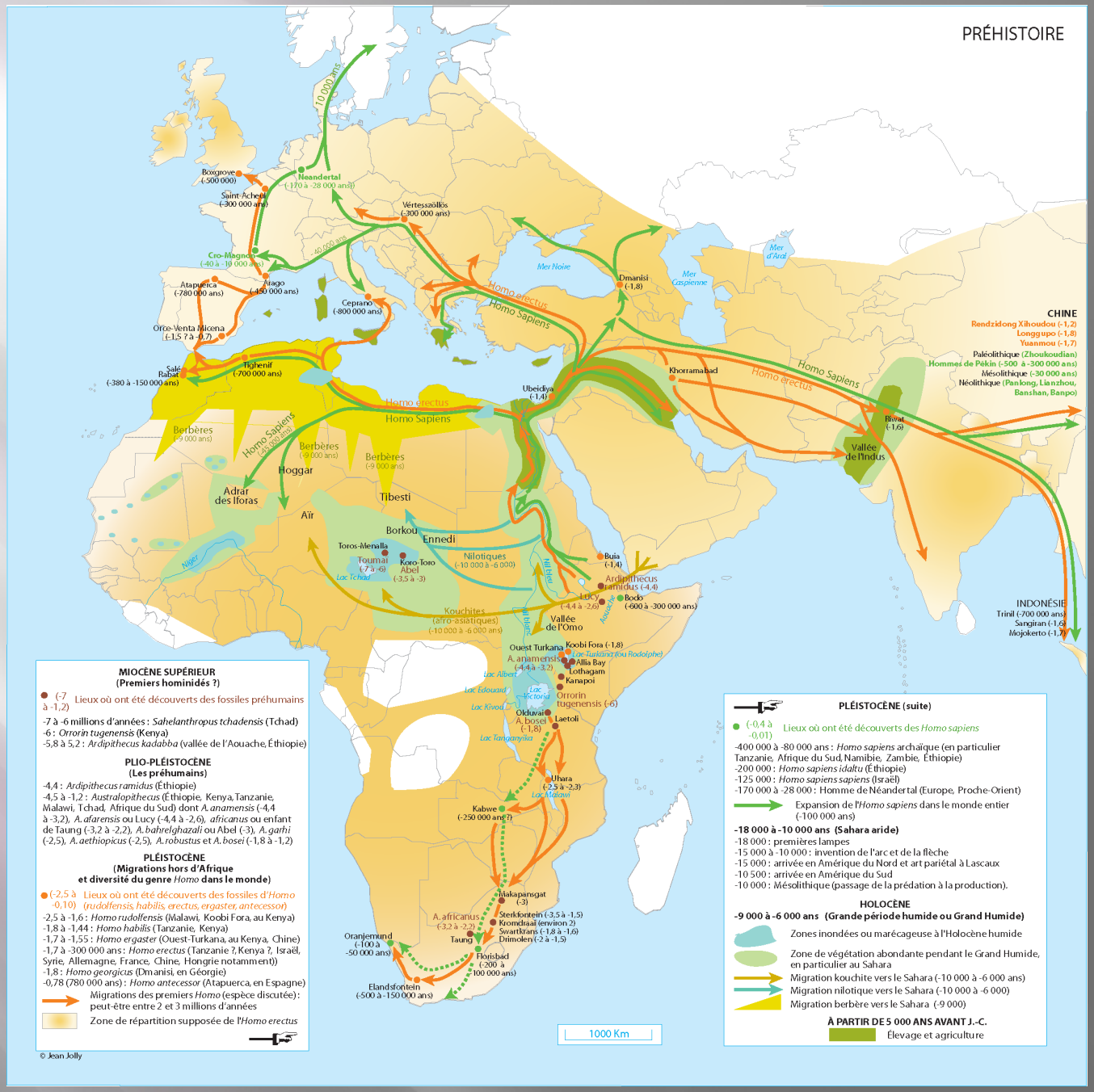

MIOCÈNE SUPÉRIEUR
(Premiers hominidés ?)

● (-7 à -1,2) Lieux où ont été découverts des fossiles préhumains

-7 à -6 millions d'années : *Sahelanthropus tchadensis* (Tchad)
-6 : *Orrorin tugenensis* (Kenya)
-5,8 à 5,2 : *Ardipithecus kadabba* (vallée de l'Aouache, Éthiopie)

PLIO-PLÉISTOCÈNE
(Les préhumains)

-4,4 : *Ardipithecus ramidus* (Éthiopie).
-4,5 à -1,2 : *Australopithecus* (Éthiopie, Kenya, Tanzanie, Malawi, Tchad, Afrique du Sud) dont *A. anamensis* (-4,4 à -3,2), *A. afarensis* ou Lucy (-4,4 à -2,6), *africanus* ou enfant de Taung (-3,2 à -2,2), *A. bahrelghazali* ou Abel (-3), *A. garhi* (-2,5), *A. aethiopicus* (-2,5), *A. robustus* et *A. bosei* (-1,8 à -1,2)

PLÉISTOCÈNE
(Migrations hors d'Afrique et diversité du genre *Homo* dans le monde)

● (-2,5 à -0,10) Lieux où ont été découverts des fossiles d'*Homo* (*rudolfensis, habilis, erectus, ergaster, antecessor*)

-2,5 à -1,6 : *Homo rudolfensis* (Malawi, Koobi Fora, au Kenya)
-1,8 à -1,44 : *Homo habilis* (Tanzanie, Kenya)
-1,7 à -1,55 : *Homo ergaster* (Ouest-Turkana, au Kenya, Chine)
-1,7 à -300 000 ans : *Homo erectus* (Tanzanie ?, Kenya ?, Israël, Syrie, Allemagne, France, Chine, Hongrie notamment))
-1,8 : *Homo georgicus* (Dmanisi, en Géorgie)
-0,78 (780 000 ans) : *Homo antecessor* (Atapuerca, en Espagne)

Migrations des premiers *Homo* (espèce discutée) : peut-être entre 2 et 3 millions d'années

Zone de répartition supposée de l'*Homo erectus*

PLÉISTOCÈNE (suite)

● (-0,4 à -0,01) Lieux où ont été découverts des *Homo sapiens*

-400 000 à -80 000 ans : *Homo sapiens* archaïque (en particulier Tanzanie, Afrique du Sud, Namibie, Zambie, Éthiopie)
-200 000 : *Homo sapiens idaltu* (Éthiopie)
-125 000 : *Homo sapiens sapiens* (Israël)
-170 000 à -28 000 : Homme de Néandertal (Europe, Proche-Orient)

Expansion de l'*Homo sapiens* dans le monde entier (-100 000 ans)

-18 000 à -10 000 ans (Sahara aride)
-18 000 : premières lampes
-15 000 à -10 000 : invention de l'arc et de la flèche
-15 000 : arrivée en Amérique du Nord et art pariétal à Lascaux
-10 500 : arrivée en Amérique du Sud
-10 000 : Mésolithique (passage de la prédation à la production).

HOLOCÈNE
-9 000 à -6 000 ans (Grande période humide ou Grand Humide)

Zones inondées ou marécageuse à l'Holocène humide

Zone de végétation abondante pendant le Grand Humide, en particulier au Sahara

Migration kouchite vers le Sahara (-10 000 à -6 000 ans)
Migration nilotique vers le Sahara (-10 000 à -6 000)
Migration berbère vers le Sahara (-9 000)

À PARTIR DE 5 000 ANS AVANT J.-C.
Élevage et agriculture

© Jean Jolly

ucy en Ethiopie, Abel au Tchad

MICHEL BRUNET

D'ABEL À TOUMAÏ

NOMADE, CHERCHEUR D'OS

Odile Jacob

Olduvai ; Laetoli

Kobi Fora ; vallée de l'Omo

Melka Kunturé ; Sterk Fontain

Figure 2 – **L'Afrique préhistorique**

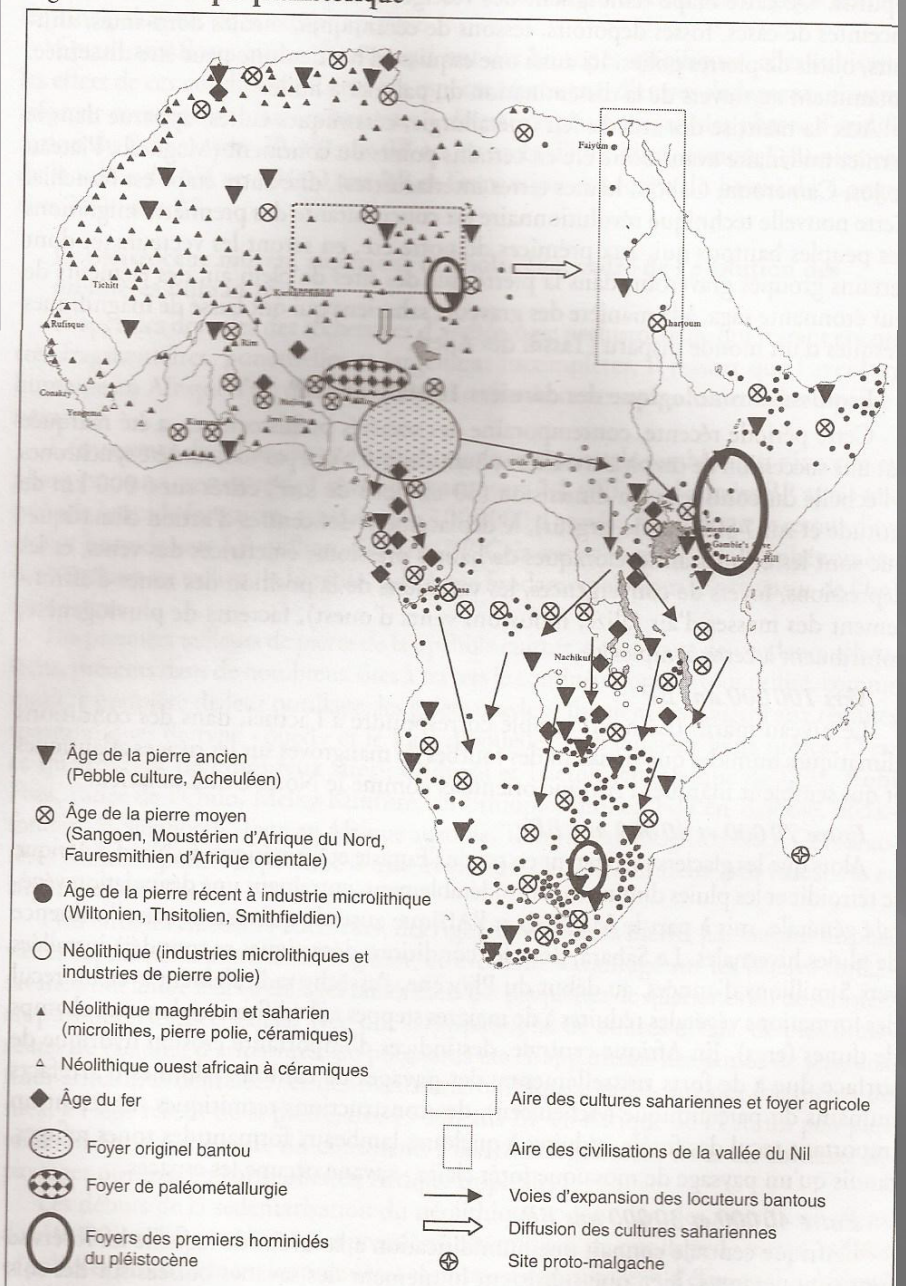

D'après *Historical Atlas of Africa, Longman Eds*, 1985.

Gravures rupestres: Tassili, Addar

Figure 4 – **Les paysages géophysiques**

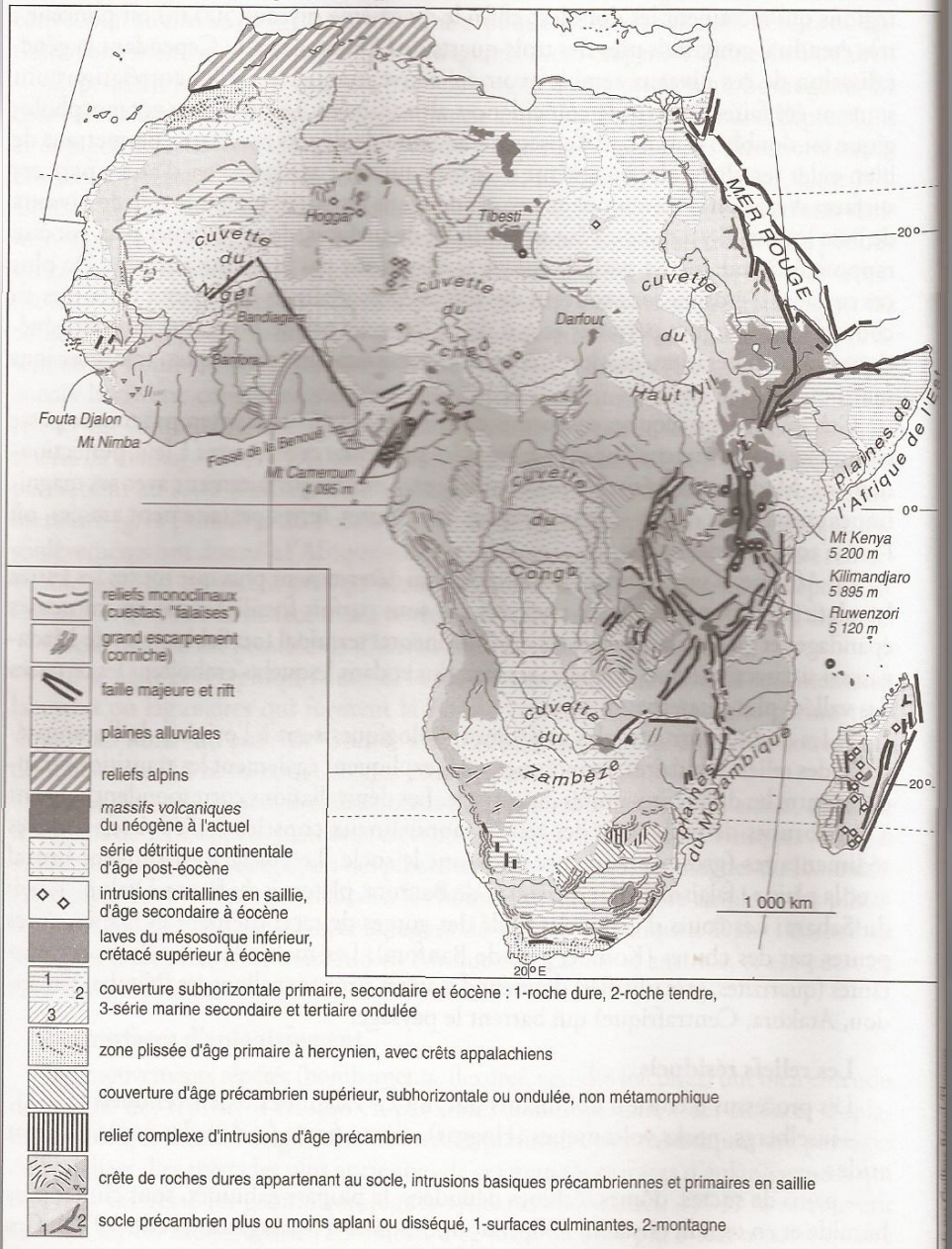

Source : P. Birot, *Les régions naturelles du globe*, Masson, 1970.

Grand escarpement

Horst du Ruwenzori

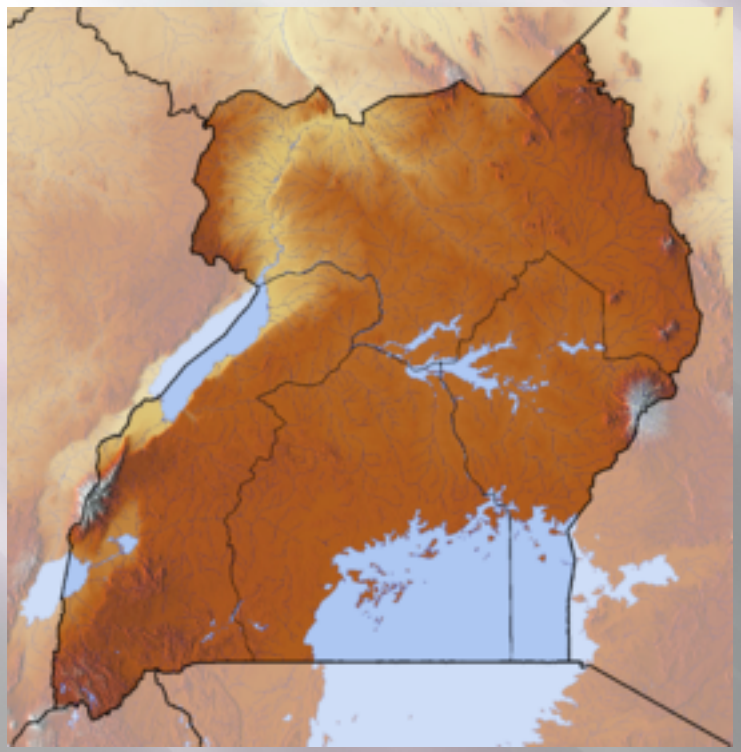

Rift est-africain



Canal des Pangalanes, Madagascar

Lophira

Celtis

Les origines des Vezo
Les Vezo ne constituaient pas des unités de résidence très importantes. Ils n'ont jamais formé un groupe politique unitaire sous l'autorité, par exemple, d'un souverain vezo. Les hasards de l'histoire et de leur localisation sur le littoral, ont conduit les Vezo à être rattachés, de gré ou de force aux diverses unités politiques qui sont nées dans l'arrière-pays. Les Vezo, au sud du Mangoky, ont ainsi fait partie des divers royaumes maskoro, contrôlés par la dynastie andrevola. Au nord du Mangoky et, surtout, entre Morondava et Toribihina, ils ont fait partie du grand royaume sakalava du Menabe sous l'autorité des souverains maroserana.
Dans ces unités politiques, ils avaient souvent un statut assez marginal. D'une part, ils étaient difficiles à contrôler, la fuite vers des îles, au large, étant toujours possible en cas d'exaction des souverains et des chefs locaux. D'autre part, les souverains les ménageaient car ils avaient besoin d'eux pour contrôler le commerce de traite. Le monopole de ce commerce était la condition, pour les souverains andrevola ou sakalava, de la reproduction de leur pouvoir. Les Vezo faisaient donc figure de sujets un peu marginaux, pas toujours bien intégrés. Au sud du Mangoky, ils étaient plutôt sur la défensive à l'égard de leurs souverains, prêts à fuir vers Nosy Ve ou d'autres îles inaccessibles. En effet, les Andrevola étaient redoutés à cause de leur fâcheuse tendance, quand ils manquaient de monnaie d'échange, à capturer leurs propres sujets pour les troquer contre les armes et les munitions débarquées par des navires venus d'Europe ou d'Amérique du nord. Vers Belo sur Mer, Lovobe et la Toribihina, les Vezo étaient davantage soutenus par leurs souverains qui comptaient sur eux pour contrôler les boutres arabes toujours prêts à commercer clandestinement avec les traitants.
Morombe
Berola
Itampolaze
Lambohorano
Antsepoke
Mamirano
Salary
Tampolo
Triandamba
Tsifotaka
Fiherenamessy
Manombo
Andrevo
Andobotanga
Belitaka
TULEAR
Ankilibe
Ampoimasoro
Soalara
Anakao
Behaloke
Ankaramena
Itampolo
Lambohaly
Andranolava
Andreka
Amboboka
Ampolaza
Beragalam
R.L
Alliance Française
Madagascar

Foggaras , Khettaras

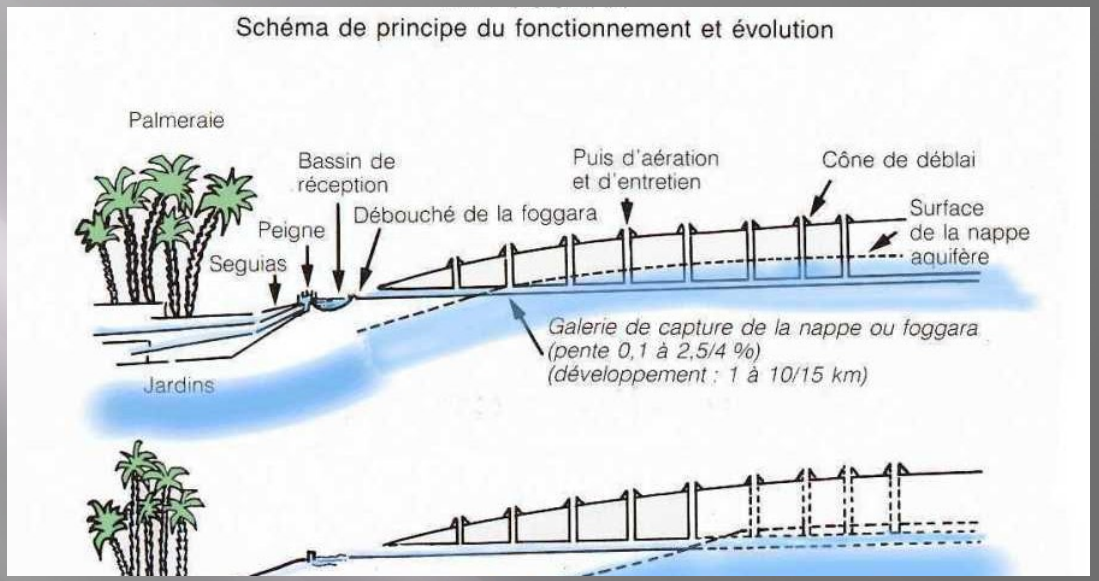

Delou en Egypte, en Libye

Daba et Iler

La da



Figure 3. La iler, outil de sarclage largement utilisé dans la zone d'étude — *The iler, hoeing tool widely used within the study area.*

Kayendo

Angady

Le Kad

Tamarin

Pays Merina