

LAVAJ



PLU

PLAN LOCAL D'URBANISME

03. OAP

ORIENTATIONS D'AMENAGEMENT ET DE PROGRAMMATION

Dossier Approuvé le 23 mai 2016



ARCHITECTURE ACTION
31 rue de Terre Neuve 75020 PARIS
tél : 01 40 24 13 81
www.architectureaction.com



INDDIGO
4 avenue Millet 44000 NANTES
tél : 02 40 48 99 99
www.inddigo.com



FUTURBAIN
5 rue de Savoie 75006 PARIS
tél : 06 88 72 95 94
www.futurbain.com



SCE
5, avenue A-L Cauchy, 44307 NANTES
tél : 02 40 68 51 55
www.SCE.fr



REPERAGE URBAIN
210 Rue Saint-Maur, 75010 PARIS
tél : 01 77 12 32 99
www.reperageurbain.com



MOSBACH PAYSAGISTES
81 rue des poissonniers 75018 PARIS
tél : 01 53 38 49 99
www.mosbach.fr

SOMMAIRE

INTRODUCTION	3
LES ORIENTATIONS D'AMENAGEMENT ET DE PROGRAMMATION	5
1. Boulevard du 8 mai 1945- boulevard des Trappistines	08
2. Beucherie/Montrons	10
3. Avenue de Chanzy	12
4. Grenoux	14
5. Jeanne Jugan	16
6. La Malle - rue de Bretagne	18
7. Le Tertre	20
8. Point du Jour	22
9. Pommeraies	24
10. Site Erdf	26
11. Val de Mayenne	28
12. La Baclerie	30
13. Quartier Ferrié	32
14. Quartier de la Gare	36

INTRODUCTION

Les orientations d'aménagement et de programmation peuvent notamment :

- 1° Définir les actions et opérations nécessaires pour mettre en valeur l'environnement, notamment les continuités écologiques, les paysages, les entrées de villes et le patrimoine, lutter contre l'insalubrité, permettre le renouvellement urbain et assurer le développement de la commune ;
- 2° Favoriser la mixité fonctionnelle en prévoyant qu'en cas de réalisation d'opérations d'aménagement, de construction ou de réhabilitation un pourcentage de ces opérations est destiné à la réalisation de commerces ;
- 3° Comporter un échéancier prévisionnel de l'ouverture à l'urbanisation des zones à urbaniser et de la réalisation des équipements correspondants ;
- 4° Porter sur des quartiers ou des secteurs à mettre en valeur, réhabiliter, restructurer ou aménager ;
- 5° Prendre la forme de schémas d'aménagement et préciser les principales caractéristiques des voies et espaces publics ;
- 6° Adapter la délimitation des périmètres, en fonction de la qualité de la desserte, où s'applique le plafonnement à proximité des transports prévu aux articles [L. 151-35](#) et [L. 151-36](#).

Article L151-7 du code de l'urbanisme

L'étude des Orientations d'Aménagement et de Programmation porte sur l'ensemble des zones mutables de la ville, afin de définir un parti d'aménagement global cohérent, dans la suite du projet urbain.

Les Orientations d'Aménagement et de Programmation ciblent les parties de la ville ayant des secteurs mutables majeurs.

Il est précisé que sur les différents secteurs, un minimum de 20% de logements sociaux devra être réalisé pour toute opération de plus de 8 logements.

Suite au Grenelle de l'environnement et confirmées par la loi ALUR, les Orientations d'aménagement sont devenues un élément obligatoire des PLU.

Les densités sont à calculer en densité brute conformément au DOO du SCOT.

Les schémas "PROFILS" proposés en accompagnement des plans d'aménagement ne sont opposables, il sont à considérer en terme d'illustration et à titre d'exemple uniquement.

Ces orientations prévoient, en cohérence avec le PADD, les actions et opérations d'aménagement à mettre en œuvre, notamment pour mettre en valeur l'environnement, les paysages, les entrées de ville et le patrimoine, lutter contre l'insalubrité, permettre le renouvellement urbain et assurer le développement de la commune ».

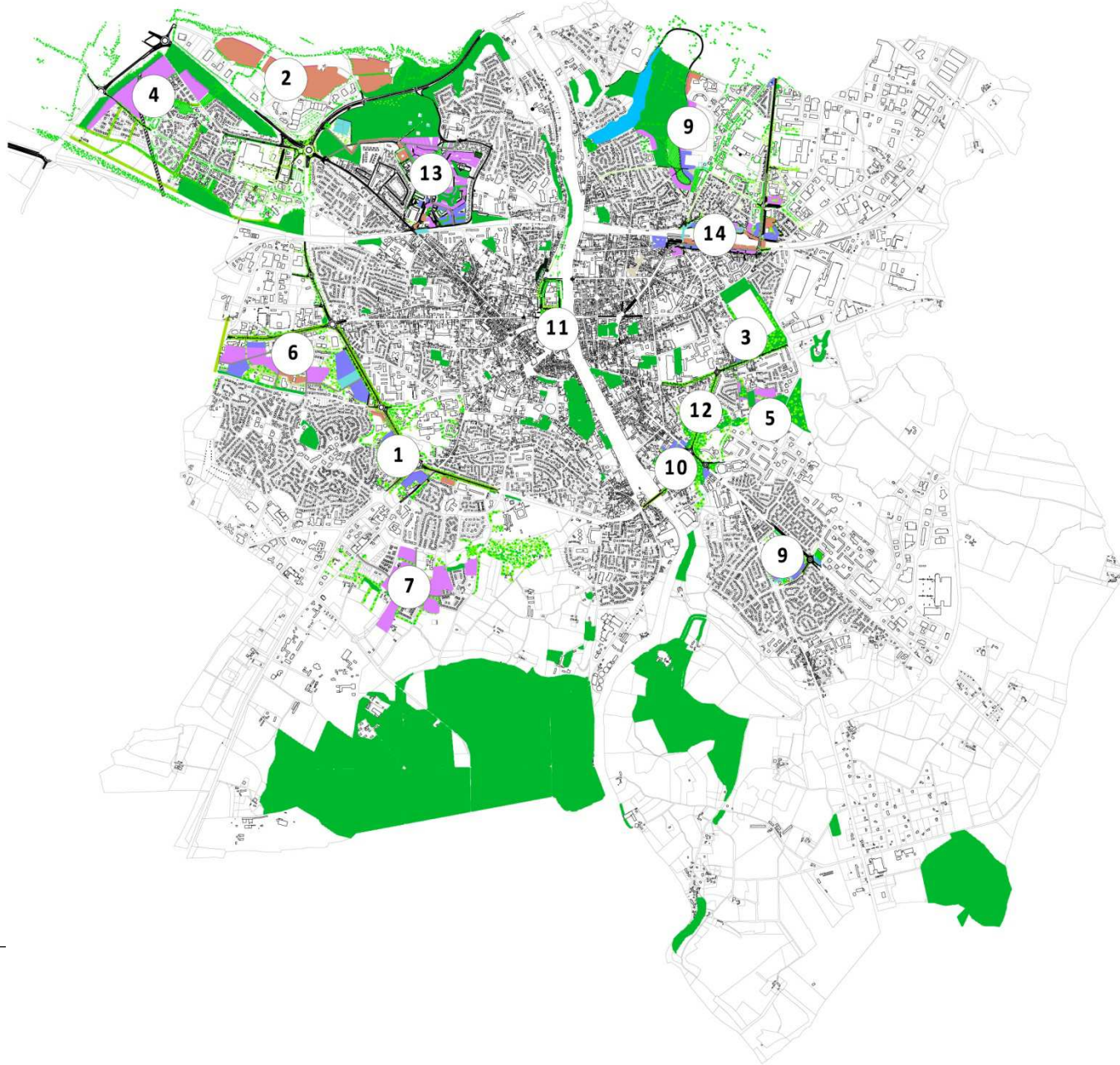
Les Orientations d'Aménagement et de Programmation sont opposables aux autorisations d'occupation du sol et aux opérations d'aménagement. Les orientations traduisent les principaux choix arrêtés par la ville de Laval. Elles définissent le cadre et les intentions de développement des secteurs concernés. Chaque orientation d'aménagement est établie en cohérence avec les orientations générales du PADD.

Les orientations concernent les secteurs de projet dans lesquels sont menées des actions et opérations d'aménagement, déjà engagées ou à venir à plus ou moins long terme dans la ville de Laval.

Les orientations d'aménagement du PLU se présentent sous la forme de schémas d'aménagement accompagnés d'une fiche explicative qui fournit les informations relatives à la compréhension des intentions d'aménagement.

Chaque action ou opération contribue à la mise en œuvre des objectifs de développement durable que la ville de Laval s'est fixée en matière d'aménagement urbain. La présentation des orientations d'aménagement est basée sur une approche synthétique et une représentation schématique des orientations poursuivies.

LES ORIENTATIONS DE PROGRAMMATION ET D'AMENAGEMENT



1. Boulevard du 8 mai 1945
- boulevard des Trappistines
2. Beucherie/Montrons
3. Avenue de Chanzy
4. Grenoux
5. Jeanne Jugan
6. La Malle - rue de Bretagne
7. Le Tertre
8. Point du Jour
9. Pommeraies
10. Site Erdf
11. Val de Mayenne
12. La Baclerie
13. Quartier Ferrié
14. Quartier de la Gare

1. Boulevard du 8 mai 1945- boulevard des Trappistines

Le PADD a inscrit comme objectif l'intégration urbaine et l'aménagement paysager des boulevards et avenues de Laval.

Sur une base de 50 logements/ha, densité conforme au SCOT, 270 logements neufs pourraient être attendus sur ce secteur.

- aménagement des espaces publics et voirie :

Les boulevards du 8 mai 1945 et des Trappistines sont réaménagés et paysagés pour passer du statut de rocade à celui de boulevard urbain.

Un maillage libre d'arbres pourra être planté et une contre-allée pourra être réalisée sur la rue du Bourny.
Des giratoires pourront assurer la transition avec le boulevard Jean-Jaurès et le boulevard de l'Atlantique.

Afin d'affirmer le caractère des boulevards, cette transformation du paysage s'accompagnera d'une limitation de la vitesse à 50 km/h.
Le bruit est également limité par la présence de la végétation.

- renouvellement urbain :

A l'Ouest et Sud-Ouest des boulevards, les espaces libres ou anciennement à fonction industrielle sont mobilisés pour accueillir des logements ou activités.

Le boulevard du 8 mai 1945 est une infrastructure routière qui génère des nuisances sonores. Afin de limiter l'exposition la population à ces nuisances, plusieurs principes sont exigés :

- Localiser les locaux d'activités près de la voie plutôt que les logements (locaux à occupation prolongée)
- Créer une façade urbaine continue le long de la voie afin de créer un écran sonore vis-à-vis de l'intérieur de l'îlot
- Adapter l'épannelage (hauteur maximum le long du boulevard et dégressive ensuite)
- Créer une bande paysagère tampon entre le boulevard et les emprises bâties (dans le cadre de la requalification du boulevard).

Les nouvelles liaisons douces devront bénéficier d'un aménagement qualitatif, confortable et uniforme sur l'ensemble du secteur concerné. Lorsqu'elles sont déconnectées des voiries automobiles, elles devront être dimensionnées de telle sorte que deux vélos puissent se croiser facilement. Elles seront bordées d'aménagements paysagers leur revêtement devra être semi-perméable et roulant.

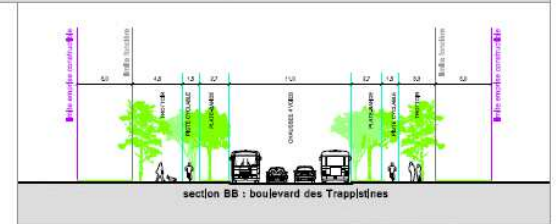
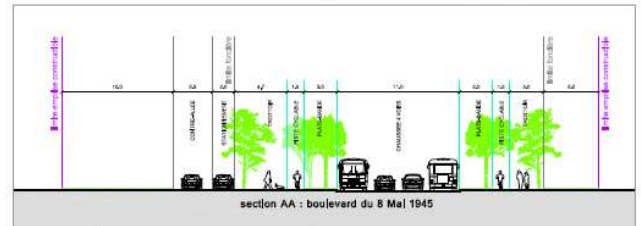
La topographie est favorable. Le projet devra permettre d'optimiser des apports solaires directs.

La gestion des eaux pluviales devra faire l'objet d'aménagements qualitatifs avec des dispositifs de gestion aérienne intégrés à l'aménagement des espaces extérieurs. Sont à privilégier des systèmes de noues paysagères permettant de favoriser l'infiltration et la rétention des eaux à la parcelle. Le choix des dispositifs devra être justifié selon la nature du sol.

BD DE 8 MAI 1945 - BD DES TRAPPISTINES



Orientations d'aménagement et de programmation



PROFIL



2. Beucherie/Montrons

Le SCOT des Pays de Laval-Loiron a donné au secteur Beucherie/Montrons une vocation commerciale et d'activités étendue sur la totalité du site.

- aménagement des espaces publics et voirie :

La Loi Barnier est appliquée sur la route de Fougères et sur le boulevard Elain, ce dernier pouvant évoluer en boulevard urbain entre le carrefour de l'Octroi et le boulevard Edward Monsallier.

Les haies repérées graphiquement, la coulée verte, le vallon du ruisseau des Périls sont à protéger. La coulée verte sera aménagée pour y créer une continuité piétonne et un espace vert sera maintenu entre Grenoux et la campagne de Changé.

Au nord, le ruisseau des Périls et son environnement constituent une zone naturelle à protéger. Au regard de la topographie, un retrait des constructions est exigé. Des plantations d'arbres sont réalisées en bordure de zone d'activités.

Les continuités piétonnes existantes sont maintenues et de nouveaux cheminements sont aménagés pour poursuivre les bouclages.

Une zone tampon devra être préservée. Cette dernière sera traversée par un cheminement piéton. Cet espace sera un espace favorable à la biodiversité. Il pourra être planté et des modes de gestion différenciée pourront être appliqués. Les coulées vertes devront bénéficier d'un même traitement.

Les haies bocagères devront être denses et atteindre une hauteur minimale de 3 mètres (à terme). Elles devront être composées de strates arbustives et arborées en privilégiant des essences locales et rustiques.

Ce maillage bocager permettra d'intégrer les futures constructions dans le paysage. En effet, la topographie existante engendre une forte visibilité de ce futur parc depuis le nord ouest.

Les opérations futures ne devront pas entraver la possibilité de réaliser un accès en dénivelation depuis la zone des Montrons pour rejoindre le quartier Ferrié et "l'Espace Mayenne". Selon l'évaluation environnementale: cet aménagement aura des impacts sur la qualité environnementale (Présence de la mare et de haies). Cet aménagement s'il occasionne la suppression de ce milieu devra faire l'objet de mesures compensatoires (restauration de haies bocagères et zones humides ailleurs sur le secteur ou ailleurs sur le territoire communal).

Les futurs projets devront opter pour une gestion alternative des eaux pluviales avec un rejet possible directement dans le milieu récepteur (Ruisseau des Périls). Des dispositifs favorisant l'infiltration et la rétention de l'eau devront être prévus sur les espaces privatifs de telle sorte à limiter le débit de fuite. Des dispositifs seront également mis en place pour veiller à la bonne qualité des eaux rejetées et éviter le risque de pollution du milieu naturel.

Un inventaire des zones humides devra être établi sur le secteur selon la méthode du SAGE Mayenne.

BEUCHERIE / MONTRONS



Orientations d'aménagement et de programmation



LEGENDE

3. Avenue de Chanzy

Les boulevards seront réaménagés et paysagés pour passer du statut de rocade à celui de boulevard urbain. Des giratoires pourront être réalisés.

Sur une base de 50 logements/ha, densité conforme au SCOT, 70 logements neufs pourraient être attendus sur ce secteur.

- aménagement des espaces publics et de voirie :

Les boulevards, les rocales et grands axes sont retenus comme devant être restructurés et transformés en boulevards intégrés à la vie urbaine. Les boulevards pourront être plantés et le croisement Chanzy-Montmorency pourra être réaménagé. Le profil en illustration est un exemple non opposable.

- renouvellement urbain :

De nouvelles constructions de logements, selon la représentation graphique, prennent place à l'ouest immédiat du cimetière afin de reconstituer une façade urbaine.

CHANZY



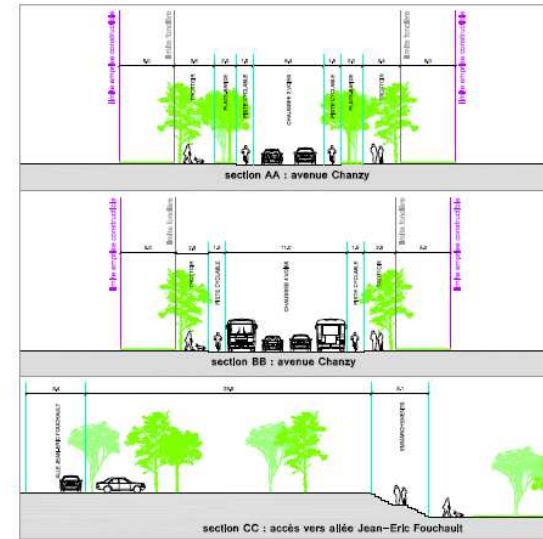
ARCHITECTURE ACTION 31, rue de Terre Neuve 75020 PARIS Tél. 01.40.24.13.81 Fax: 01.43.48.73.26 Date : 08/12/2014

PLAN 1/2000

Orientations d'aménagement et de programmation

	Lot habitat		Zone humide
	Lot commerces ou bien lot mixte		Espace vert à conserver
	Lot tertiaire ou bien lot activités		Espace vert à créer
	Lot équipement		Hales à conserver
	Marge de constructibilité (retrait de 5 ou 10 M)		Hales à créer
	Emplacement réservé PLU actuel/PLU futur		Axe vert à renforcer
	Zone non aedificandi PLU actuel/PLU futur (lignes HTA)		Voie principale
	Parking silo		Liaisons douces existantes
	Parking vert		Liaisons douces à créer
			Passages souterrains existants
			Passages souterrains à créer

LEGENDE



PROFIL

4. Grenoux

- L'extension de l'urbanisation

L'orientation d'aménagement organise la création de nouveaux logements. La densité attendue doit répondre aux objectifs de densité du SCOT en zone d'extension urbaine et sur ce secteur il sera accepté une densité de 30 logements/hectare pour tenir compte d'une position excentrée de ce site éloigné du centre-ville, soit 294 logements attendus.

L'aménagement du site du Poirier doit permettre de conserver une jonction nord/sud pour une voirie de desserte automobile. La haie bocagère centrale est à conserver. Une percée est acceptée pour la réalisation d'une voie principale dans le respect des éléments de haie à conserver.

Des dispositifs de régulation des eaux pluviales sont exigés.

La ligne à haute tension impose une zone non aedificandi. La Loi Barnier impose un recul de 75 mètres depuis l'axe de la rocade. Les opérations devront intégrer le maintien et l'aménagement d'une continuité écologique le long de la RD 900 qui se traduira par la réalisation d'une continuité piétonne et d'un maillage planté d'arbres. Des merlons plantés pourront être réalisés pour protéger les riverains du bruit et de la vue sur la rocade.

Le long du chemin de Grenoux (côté lotissement la Bretonnière) qui conserve ses caractéristiques et sa configuration actuelles, l'aménageur/lotisseur réalisera une allée piétonnière rejoignant le rond-point de l'avenue du Maréchal Juin.

L'Orientation d'Aménagement inscrit le souhait d'assurer des perméabilités piétonnes à l'intérieur des opérations afin de rejoindre les espaces naturels environnants et de compléter les bouclages piétons existants.

Les jardins partagés sont maintenus.

La gestion des eaux pluviales devra faire l'objet d'aménagements qualitatifs avec des dispositifs de gestion aérienne intégrés à l'aménagement des espaces extérieurs. Sont à privilégier des systèmes de noues paysagères permettant de favoriser l'infiltration et à la rétention des eaux à l'échelle du projet d'ensemble. Le choix des dispositifs devra être justifié selon la nature du sol.

Ce secteur est en limite de la ville à proximité de la ceinture verte. La place de la nature doit être nettement valorisée à la fois dans l'aménagement des espaces publics et aussi dans le traitement des espaces extérieurs privés.

Les nouvelles liaisons douces devront bénéficier d'un aménagement qualitatif, confortable et uniforme sur l'ensemble du secteur concerné. Lorsqu'elles seront déconnectées des voiries automobiles, elles devront être dimensionnées de telle sorte que deux vélos puissent se croiser facilement. Elles seront bordées d'aménagements paysagers et leur revêtement devra être semi-perméable et roulant.

GRENOUX



Orientations d'aménagement et de programmation

	Lot habitat		Zone humide
	Lot commerces ou bien lot mixte		Espace vert à conserver
	Lot tertiaire ou bien lot activités		Espace vert à créer
	Lot équipement		Haies à conserver
	Marge de constructibilité (retrait de 5 ou 10 M)		Haies à créer
	Emplacement réservé PLU actuel/PLU futur		Axe vert à renforcer
	Zone non aedificandi PLU actuel/PLU futur (lignes HTA)		Voie principale
	Parking silo		Point d'échange
	Parking vert		Liaisons douces existantes
			Liaisons douces à créer
			Passages souterrains existants
			Passages souterrains à créer
			PÉRIMÈTRE

LEGENDE

5. Jeanne Jugan

- *Renouvellement urbain* :

L'orientation d'aménagement organise la réalisation d'une ou de plusieurs opérations de logements autour d'un mail planté qui assurera une continuité piétonne réalisée dans le cadre de la ou des opérations immobilières (depuis le ruisseau).

Sur une base de 50 logements/ha, densité conforme au SCOT, 125 logements neufs pourraient être attendus sur ce secteur.
Le verger existant est protégé.

Le nouvel ensemble donnera au Sud sur la coulée verte maintenue aux abords du ruisseau Saint-Nicolas.

Ce secteur est très bien orienté avec des pentes vers le sud. Les futures constructions devront optimiser les apports solaires en développant de larges ouvertures. Cela permettra également de faire bénéficier aux futurs habitants du cadre paysager de qualité de la coulée verte.

Le futur projet devra opter pour une gestion alternative des eaux pluviales avec un rejet possible directement dans le milieu récepteur (Ruisseau Saint Nicolas). Des dispositifs favorisant l'infiltration et la rétention de l'eau devront être prévus sur les espaces privatifs de telle sorte à limiter le débit de fuite à la parcelle. Des dispositifs seront également mis en place pour veiller à la bonne qualité des eaux rejetées et éviter le risque de pollution du milieu naturel.

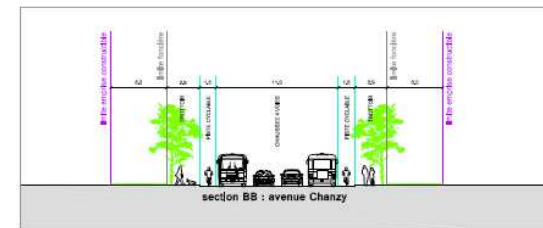
Les futures constructions devront s'intégrer avec la maison de retraite. Des percées visuelles et des perméabilités devront être développées au sein de cet îlot la maison de retraite afin que les résidents continuent de bénéficier de la proximité de la coulée verte.



Orientations d'aménagement et de programmation

	Lot habitat		Zone humide
	Lot commerces ou bien lot mixte		Espace vert à conserver
	Lot tertiaire ou bien lot activités		Espace vert à créer
	Lot équipement		Haies à conserver
	Marge de constructibilité (retrait de 5 ou 10 M)		Haies à créer
	Emplacement réservé PLU actuel/PLU futur		Axe vert à renforcer
	Zone non aedificandi PLU actuel/PLU futur (lignes HTA)		Voie principale
	Parking silo		Liaisons douces existantes
	Parking vert		Liaisons douces à créer
			Passages souterrains existants
			Passages souterrains à créer

LEGENDE



PROFIL

6. La Malle - rue de Bretagne

Le secteur délimité par la rue de Bretagne, le boulevard du 8 mai 1945, le Boulevard Jean Jaurès et la rue Albert Thomas est destiné à accueillir de nouvelles opérations de constructions de logements et/ou d'activités. De nouveaux programmes se substituent à une urbanisation d'entrée de ville largement constituée de halles commerciales et d'activités périphériques peu qualitatives.

Sur une base de 50 logements/ha, densité conforme au SCOT, 105 logements neufs pourraient être attendus sur ce secteur.

- Aménagement des espaces publics et voirie :

La rue de Bretagne pourra être réaménagée et paysagée en tant que boulevard urbain. Le profil est un exemple.

Cette mutation de l'entrée de ville s'accompagne d'une politique de renouvellement qualitative de la frange commerciale. La ZA du Bourny est requalifiée selon les orientations définies par Laval Agglomération. La zone non aedificandi est mobilisée en espace vert dans la ZA du Bourny.

Le projet urbain s'appuie sur la présence des boulevards pour réaliser un maillage à dominante douce de " zone de partage" à l'intérieur de la ou des opérations immobilières neuves.

L'organisation des nouvelles constructions est définie graphiquement et présente des programmes de logement à l'intérieur de la zone secondés par des opérations mixtes le long des axes de circulation.

Le boulevard du 8 mai 1948 est une infrastructure routière qui génère des nuisances sonores. Afin de limiter l'exposition la population à ces nuisances, plusieurs principes sont exigés :

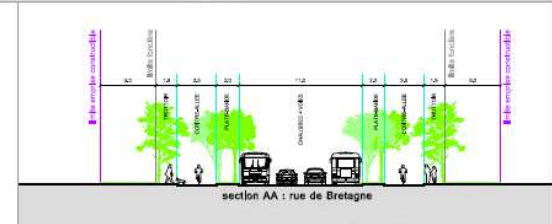
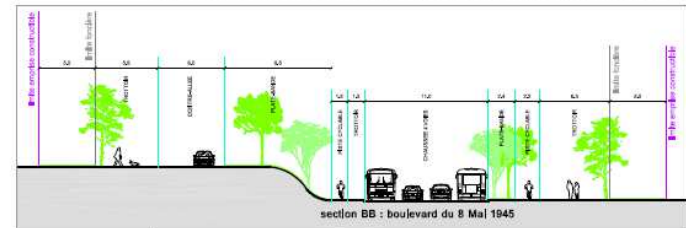
- Créer une façade urbaine continue le long de la voie afin d'établir un écran sonore vis-à-vis de l'intérieur de l'îlot.
- Adapter l'épannelage (hauteur maximum le long du boulevard et dégressive ensuite)
- Créer une bande paysagère tampon entre le boulevard et les emprises bâties (dans le cadre de la requalification du boulevard).

Les nouvelles liaisons douces devront bénéficier d'un aménagement qualitatif, confortable et uniforme sur l'ensemble du secteur concerné. Lorsqu'elles sont déconnectées des voiries automobiles, elles devront être dimensionnées de telle sorte que deux vélos puissent se croiser facilement. Elles seront bordées d'aménagements paysagers et leur revêtement sera semi-perméable et roulant.

Des dispositifs doivent être développés pour limiter les débits de fuite et favoriser la rétention et l'infiltration des eaux pluviales sur les parcelles.

LA MALLE - RUE DE BRETAGNE

Orientations d'aménagement et de programmation



PROFIL



LEGENDE

7. Le Tertre

Une orientation générale du PADD, conforme aux évolutions introduites par le Grenelle de l'environnement, est de marquer une ceinture verte autour de la ville et de développer progressivement des continuités vertes depuis la périphérie de la ville vers la Mayenne et le centre-ville.

Ces continuités, intégrées dans les opérations de constructions de nouveaux logements, sont supports d'itinéraires doux structurants à l'échelle de la ville (que ces itinéraires soient utilisés à fin de loisirs ou de déplacements quotidiens à vélos).

La biodiversité repérée au SCOT sur ce secteur sera préservée par la conservation d'arbres et de haies existantes (qui pourront être renforcées).

L'urbanisation du secteur à vocation principale d'habitat est complétée par une allée piétonne sillonnant au sein des opérations pour relier le vallon vert au boulevard Volney.

Les limites parcellaires privées, lorsqu'elles donnent sur la continuité verte, sont végétalisées par l'aménageur/lotisseur avec la plantation de haies d'essences locales dans une composition champêtre en accord avec les haies qui se sont naturellement développées aux alentours. Les haies mono-spécifiques sont interdites.

Sur une base de 40 logements/ha, densité conforme au SCOT, 500 logements neufs pourraient être attendus sur ce secteur.

Les nouvelles liaisons douces devront bénéficier d'un aménagement qualitatif, confortable et uniforme sur l'ensemble du secteur concerné. Lorsqu'elles sont déconnectées des voiries automobiles, elles devront être dimensionnées de telle sorte que deux vélos puissent se croiser facilement. Elles seront bordées d'aménagements paysagers et leur revêtement sera semi-perméable et très roulant (l'enrobé est à proscrire).

Un inventaire des zones humides devra être établi sur le secteur selon la méthode du SAGE Mayenne.

LE TERTRE



Orientations d'aménagement et de programmation



LEGENDE

8. Point du Jour

Le secteur du "Point du Jour", ex site " Mann Hummel" encore marqué par une affectation en zone d'activités, est un site de renouvellement de l'urbanisation à destination de logements.

Sur une base de 50 logements/ha, densité conforme au SCOT, 270 logements neufs pourraient être attendus sur ce secteur.

Le projet urbain est structuré par un mail libre planté nord-sud qui relie les nouvelles réalisations et les programmes anciens à revitaliser, rue Honoré de Balzac et rue Jean de Sèze.

Le mail aura un rôle également de régulation des eaux pluviales en permettant la rétention et/ou l'infiltration. Des études de sols précises devront permettre de préciser les choix en matière de gestion des eaux pluviales.

Une voie piétonne rejoint le rond-point de la route de Tours et traverse des jardins partagés et sont réalisés dans l'opération d'ensemble par l'aménageur/promoteur.

La programmation associe une dominante habitat au sud et des activités au nord.

L'avenue de Tours pourra être réaménagée et paysagée en boulevard urbain.

Un programme accueille commerces et logements à l'est du carrefour à réaménager.

Les nouvelles liaisons douces devront bénéficier d'un aménagement qualitatif, confortable et uniforme sur l'ensemble du secteur concerné. Lorsqu'elles sont déconnectées des voiries automobiles, elles devront être dimensionnées de telle sorte que deux vélos puissent se croiser facilement. Elles seront bordées d'aménagements paysagers et leur revêtement sera semi-perméable et roulant.

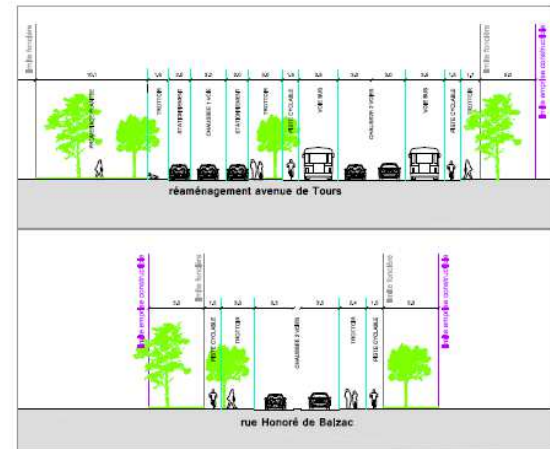
POINT DU JOUR



Orientations d'aménagement et de programmation



LEGENDE



PROFIL

9. Pommeraias

Le projet urbain des Pommeraias rassemble les quartiers nord de la ville autour d'un grand parc entouré par la technopole et les importantes activités sportives à l'est, des quartiers pavillonnaires réalisés dans à partir des années 50 à l'ouest et une école au sud.

Le parc devient le centre de ce grand secteur de la ville. En se retournant sur son cœur vert, le grand quartier construit son identité et permet de finaliser l'urbanisation du nord de la ville en créant une continuité urbaine légère entre la technopole et la gare. 900 logements pourraient être attendus à terme sur ce site, dont 600 logements sur une période de 10 ans.

L'espace central est délimité dès le départ de l'opération. Cet espace protégé est un espace naturel qui préserve et engendre l'avenir de la ville.

Une allée périphérique délimite le parc qui se prolonge sur la Technopole de la commune de Changé et dessert des programmes qui développent les activités scientifiques et culturelles de la technopole, tout en accueillant des logements le long des stades. Au sud, une liaison douce qui pourra à terme passer en voirie relie l'avenue Pierre de Coubertin et les rues des Sport et de la Pillerie.

L'allée périphérique sera exclusivement à vocation douce. Cette voie n'a pas vocation à supporter de circulation à motorisation thermique (hormis véhicules d'entretien et secours incendie sur une portion en dehors de la zone humide). L'objectif est de mieux relier les quartiers entre eux par des liaisons douces (Aubépin et Vaufleury avec le secteur Pommeraias, le Technopôle et la gare). Il s'agit aussi de créer de nouveaux parcours de promenade et d'activités sportives (vélo, course à pied, marche, ...).

Cet aménagement doit s'inscrire pleinement dans son contexte en veillant à ne pas impacter la sensibilité du milieu naturel. En effet, il est repéré une zone humide importante aux abords du ruisseau de l'Aubépin. Cet aménagement devra donc veiller à ne pas modifier les écoulements de surface et ne pas induire de changements d'apport d'eau vis-à-vis de la zone humide. Cet aménagement ne devra pas non plus faire obstacle à la petite faune.

Pour éviter ou réduire ces impacts, certains principes d'aménagement de la voie sont préconisés :

- Accompagnement de la voie par une ou deux haies de bocage
- Mise en place de passages pour la petite faune
- Tronçons construits sur pilotis
- Surface en stabilisé et passage busés pour maintenir le ruissellement des eaux pluviales

Le grand espace central se décompose de la manière suivante :

- Le parc urbain sera un espace enherbé polyvalent permettant de multiples usages (jeux de ballon, promenade, pique-nique). Cet espace pourra accueillir des animations, événementiels, fête estivales...
- Les terrains de sport (existants) qui peuvent être maintenus.
- Un secteur naturel de prairies bocagères au nord et le long du ruisseau intégrant les zones humides. Le maillage bocager devra être conforté et la zone humide devra être préservée. Les aménagements sur ce secteur ne devront pas imperméabiliser le site. La gestion de cet espace devra être assurée par des pratiques écologiques et respectueuses de l'environnement.

Ce secteur présente un potentiel de densification qui se justifie notamment par la proximité du futur pôle d'échanges multimodal de la gare et du technopôle au nord.

Les programmes de logements devront s'ouvrir sur le futur parc en offrant des façades et des espaces qualitatifs. Au sein de ces programmes, la place de la nature devra être nettement valorisée dans le traitement des espaces extérieurs collectifs et privés. Des dispositifs devront être développés pour limiter les débits de fuite et favoriser la rétention et l'infiltration des eaux pluviales sur les parcelles.

Un inventaire des zones humides devra être établi sur le secteur selon la méthode du SAGE Mayenne.

POMMERAIES



Orientations d'aménagement et de programmation



LEGENDE

10. Site Erdf

L'Orientation d'Aménagement et de Programmation du site ERDF anticipe une reconversion du site à moyen terme et prend place dans un projet d'ensemble d'intégration des boulevards au cœur de la vie urbaine.

La nouvelle opération assurera un lien entre un quartier de maisons de ville d'époques diverses au nord, des programmes immobiliers récents à l'ouest, l'usine patrimoniale des tissus d'Avesnières et le boulevard des Tisserands au sud.

L'implantation au croisement de la rue Victor Boissel et du boulevard des Tisserands, la présence automobile marquée dans un secteur urbain de lecture encore peu claire, concourent à la réalisation d'un projet structurant à destination de logements et ou d'activités tertiaires.

Sur une base de 50 logements/ha, densité conforme au SCOT, 94 logements neufs pourraient être attendus sur ce secteur.

D'est en ouest, un mail organise une desserte douce.

Le boulevard des Tisserands et la place des Victoires sont réaménagés et paysagés en boulevard urbain.

Un programme de logements assure la jonction entre la zone humide du ruisseau Saint-Nicolas et la place des Victoires.

Afin de limiter l'exposition aux nuisances sonores des futurs habitants, un espace tampon planté est prévu le long du boulevard. Cet espace tampon sera planté d'arbres de moyenne tige.

Le cœur de l'îlot devra être un espace apaisé et sécurisé pour les piétons. Cet espace sera public et accessible par tous.

Le stationnement automobile ne devra pas être rendu visible depuis les voiries alentours. Dans la mesure du possible, ils devront être intégrés au bâti (en souterrain ou en rez-de-chaussée).

Les dispositifs de rétention des eaux pluviales seront à intégrer aux aménagements paysagers en veillant à prendre en compte la qualité des sols. Des études de sol permettront d'évaluer la capacité de ce dernier à infiltrer les eaux pluviales.

Sur l'ensemble du secteur, les nouvelles liaisons douces devront bénéficier d'un aménagement qualitatif, confortable et uniforme sur l'ensemble du secteur concerné. Lorsqu'elles sont déconnectées des voiries automobiles, elles devront être dimensionnées de telle sorte que deux vélos puissent se croiser facilement. Elles seront bordées d'aménagements paysagers et leur revêtement sera semi-perméable et roulant.

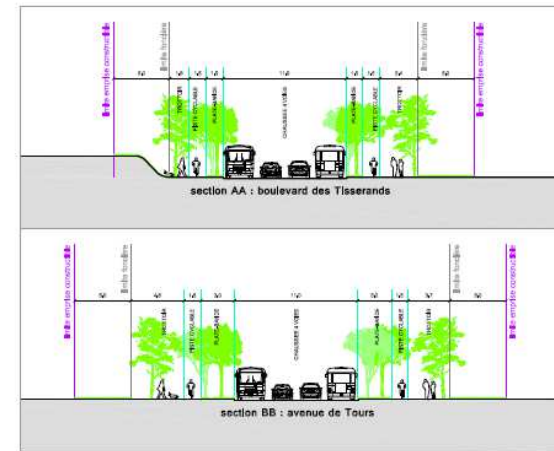
SITE ERDF



Orientations d'aménagement et de programmation



LEGENDE



PROFIL

11. Val de Mayenne

L'objectif de l'Orientation d'Aménagement et de Programmation est le développement de l'activité commerciale et de la fréquentation touristique de la rue du Val de Mayenne ainsi que son intégration dans le circuit patrimonial de la ville, reliant la place du 11 Novembre, le Château Neuf et le Vieux Pont.

Au niveau de la rue A Jarry et au débouché de la rue de Verdun, un programme de services et/ou de logements et/ou d'activités commerciales (y compris activité hôtelière) prolonge l'attractivité de la rue du Val de Mayenne et la met en relation avec le quai Jehan Fouquet.

Des passages traversants seront ouverts entre la rue du Val de Mayenne et le quai Jehan Fouquet, permettant des parcours en boucle et ouvrant des vues sur la Mayenne. Une liaison verticale pourra être édifiée.

VAL DE MAYENNE



Orientations d'aménagement et de programmation

	Lot habitat		Zone humide
	Lot commerces ou bien lot mixte		Espace vert à conserver
	Lot tertiaire ou bien lot activités		Espace vert à créer
	Lot équipement		Haies à conserver
	Marge de constructibilité (retrait de 5 ou 10 M)		Haies à créer
	Emplacement réservé PLU actuel/PLU futur		Axe vert à renforcer
	Zone non aedificandi PLU actuel/PLU futur (lignes HTA)		Voie principale
	Parking silo		Liaisons douces existantes
	Parking vert		Liaisons douces à créer
			Passages souterrains existants
			Passages souterrains à créer

LEGENDE

12. La Baclerie

Les boulevards, rocades et grands axes de la ville ont été retenus dans les PLU successifs et dans le PADD comme devant être restructurés et transformés en boulevards intégrés à la vie urbaine.

Les boulevards sont plantés et un giratoire remplace les feux au croisement Chanzy- Montmorency. Le profil de voirie proposé est une illustration à titre d'exemple.

Cette Orientation d'Aménagement et de Programmation, conforme aux objectifs de restructuration des boulevards, avenues et axes de l'ensemble de la ville, est complétée sur le secteur de la Baclerie/DDT par un aménagement paysager qui valorise et structure les espaces libres et distendus caractéristiques de l'urbanisme des années 60-70.

Une continuité végétale est projetée. Elle relie le gymnase Baclerie et les bâtiments administratifs de la DDT, et se prolonge sur la coulée verte du ruisseau de Saint-Nicolas.

Le maillage végétal se développe sur le site de la CPAM.

Des implantations nouvelles sont programmées afin de reconstituer une armature urbaine :

- Rue Pierre Laroque
- Rue Royalieu
- Rue du colonel Heulot
- Boulevard de Montmorency

Sur l'avenue de Chanzy, un programme éducatif devant le stade du lycée Robert Buron réalisera la continuité urbaine.

Sur l'ensemble du secteur, les nouvelles liaisons douces devront bénéficier d'un aménagement qualitatif, confortable et uniforme sur l'ensemble du secteur concerné. Lorsqu'elles sont déconnectées des voiries automobiles, elles devront être dimensionnées de telle sorte que deux vélos puissent se croiser facilement. Elles seront bordées d'aménagements paysagers et leur revêtement sera semi-perméable et roulant.

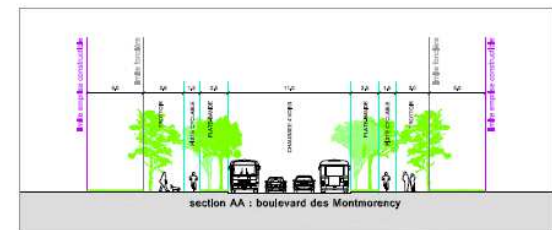
BACLERIE



Orientations d'aménagement et de programmation



LEGENDE



PROFIL

13. Quartier Ferrié

La dissolution du 42^e Régiment de Transmission de Laval est effective depuis juin 2011. Dans ce cadre, la ville de Laval a repris possession d'un territoire d'une superficie de 50 hectares (dont la moitié est bâti) directement inséré dans son tissu urbain. Le quartier comprend un équipement polyvalent permettant l'accueil de manifestations culturelles ou sportives d'envergure départementale, régionale ou nationale, un pôle de formation sanitaire et social, des activités tertiaires, des services publics, un programme de logements attractifs et enfin. Le quartier Ferrié, avec une surface équivalente au centre-ville historique de Laval, est en conséquence une opportunité unique pour un projet urbain de réorganisation et de développement de l'ensemble ouest de la ville. Dans un contexte élargi, le quartier Ferrié devient un pôle pilote structurant pour Laval, rayonnant sur les secteurs proches et leur fournissant un haut niveau de services.

- renouvellement urbain :

Le quartier Ferrié, proche des grandes voies de communication et aisément joignable depuis l'autoroute, se présente comme un parc inséré entre le centre-ville de Laval et la rocade urbaine. A l'Ouest, il côtoie au niveau du giratoire de l'Octroi des zones commerciales périurbaines, avec un centre commercial généraliste (La Grivonnière), un site composé de commerces dédiés à l'habitation (Parc de l'Habitat) et des concessions automobiles.

La possibilité de réaliser un accès en dénivelation depuis la zone commerciale de Montrons devra être maintenu.

Le projet s'appuie sur le potentiel de développement que représente l'arrivée de la LGV pour Laval en 2017. Le site, très proche du centre-ville, est une contribution majeure au renouvellement urbain et s'insère dans le tissu environnant.

La réalisation d'un important ensemble de programmes est en cours sur le site:

- L'«Espace Mayenne », un équipement permettant l'accueil d'événements sportifs et culturels, de niveau départemental, régional, voire national.
- Un pôle de formation sanitaire et social qui conforte le pôle universitaire de Laval. Le pôle est en fonctionnement sur le site.
- Un programme de logements neufs intégrant les principes du développement durable, offrant une grande mixité et des formes urbaines originales, avec pour objectif de concurrencer le phénomène de périurbanisation.
- L'hôtel communautaire regroupe l'ensemble des services de Laval Agglomération, qui contribuera à l'attractivité du nouveau quartier.
- Activités tertiaires sur le site du nouveau quartier.
- Un EHPAD.

Les activités sur le site, caractéristiques de la ville contemporaine, sont les outils de transformation du quartier : laboratoires, recherche, éducation, résidence, sport, travail, campagne, grand parc, culture, spectacles, divertissement.

La qualité des édifices du 19^esiècle, la présence de quelques grands arbres, l'importance des surfaces végétales et des haies bocagères, la faible densité bâtie et l'ambiance de calme qui se dégage ont conduit à concevoir le 42^eRT comme « un éco-campus » qu'il s'agit de reconnaître, prolonger et renforcer. Les cibles principales de l'éco-campus sont les suivantes :

- Partage des voiries et maîtrise des flux automobiles.
- Diversité des programmes de logements
- Accessibilité pédestre des fonctions et services de la vie quotidienne

- Attractivité culturelle
- Dynamisme économique
- Economie de la consommation foncière
- Gestion de l'eau
- Economie et production d'énergie
- Présence de la nature en ville
- Qualité des espaces publics

- aménagement des espaces publics et de voirie :

La partie nord végétalisée du site est la plus largement dédiée à un grand parc urbain, à l'usage des futurs habitants, des étudiants et employés, mais également des utilisateurs de l'Espace Mayenne. Le parc urbain sera réalisé en deux phases : une ouverture rapide après des aménagements limités (verger, parcours, mobilier..) ; une nouvelle organisation à terme. La présence d'animaux sur le site sera accentuée par l'installation d'une ferme pédagogique.

L'urbanisation sera développée en priorité par la densification des secteurs urbanisés, principalement au Sud du site.

Le quartier est relié à la ville au travers d'ouvertures nombreuses mais ne permettant pas une traversée du site à des fins de transit :

- Au Sud, la place d'armes est connectée sur toute sa largeur à l'avenue de Fougères, permettant des accès différenciés.
- A l'Est, des ouvertures sont réalisées : rue de la Gaucherie, au niveau du stade Hilarde ; au débouché du stand de tir ; boulevard Edward Monsallier, au niveau du collège de Martonne.
- Depuis la rocade, futur boulevard urbain, l'accès est le boulevard Monsallier.
- A l'Ouest, la communication avec l'avenue de Fougères est réalisée par l'avenue Patton et par le giratoire créé au niveau du croisement rue de Grenoux.
- Un accès depuis l'Octroi et la rocade est destiné à l'Espace Mayenne.

Le quartier est irrigué par des cheminements doux qui traversent l'ensemble des programmes. Ils traversent la plaine de jeux et rejoignent le chemin de la Fuye ; ils permettent d'accéder au quartier depuis la rue de la Gaucherie, la rue de Flandres, la rue des Ribaudières. Les voiries circulées, en zone 30 ou en zone de rencontre, sont accueillantes aux déplacements doux.

L'axe Nord-sud – avenue des activités - relie la place d'armes au stand de tir et forme un mail planté innovant, accueillant toutes activités de détente et s'articulant sur une colonne vertébrale de commerces et d'activités.

L'axe Nord-ouest est un mail en zone de rencontre, une avenue librement plantée. Il dessert à l'ouest les activités, à l'est les logements, protégés par la végétation. Il rejoint le chemin de la Fuye et l'Espace Mayenne.

En entrée de site, le pôle tertiaire et l'hôtel communautaire sont accompagnés par une zone de rencontre animée par un ensemble de commerces. Des emmarchements plantés conduisent de l'avenue de Fougères à la place d'armes.

La ferme pédagogique, le stand de tir, le pôle universitaire, le collège de Martonne forment une continuité de fonctions proches sur un même axe Est-ouest.

Le programme de logements est établi à partir d'un plan potentiel de densification sur la longue durée. Cette prospective réaliste permet d'anticiper une vision à terme du quartier et en particulier de ne pas consommer les terrains par de l'habitat individuel isolé.

Deux phases principales permettront la réalisation du quartier d'un objectif maximum de :

- 850 logements en 2025
- 1500 logements en 2040

Pour une densité résidentielle brute à terme de 60 log/ha.

L'ensemble des typologies de logements est présent, favorable à l'arrivée de primo-accédants et de logements privés de qualité: Habitat groupé, maisons de villes, maisons superposées, habitat intermédiaire, habitat collectif, habitat coopératif ou participatif. L'habitat individuel groupé et les maisons superposées sont valorisés sur l'ensemble du site.

Les services, commerces et emplois sont implantés sur l'axe Nord-sud, à partir de l'entrée de site.

- Une crèche, une école maternelle, une école élémentaire sont programmées sur l'avenue des activités.
- Un regroupement de commerces sera réalisé sur le bâtiment 14.
- Une ferme éducative fait face au collège de Martonne.
- Le stand de tir est transformé en équipement culturel polyvalent modulable : sport, expositions, réunions. Les aménagements du stand de tir seront les plus limités possibles. Il s'agit d'un lieu appropriable et disponible.
- Une maison médicale.
- Le gymnase existant - bâtiment 63 - est réhabilité.

L'axe Nord-sud traverse le stand de tir qu'il sépare en deux parties : commerces à l'Ouest, équipement culturel à l'Est.

Pour mener à bien ce projet, la Ville de Laval a retenu la procédure de la Zone d'Aménagement Concerté. Toutefois, compte tenu des délais envisageables pour la reconversion globale du site, de l'ordre de 30 ans, la Ville a choisi de limiter cette ZAC à une partie du site, dont la réalisation est envisageable sous 15 ans. La ZAC du quartier Ferrié couvre une partie de l'ancien terrain militaire, elle s'étend sur deux sites de 29,2 hectares au total. Il s'agit d'une ZAC multi-sites. La première zone à l'ouest (14,1 ha) intègre l'emplacement retenu pour un grand équipement public culturel et sportif: l'Espace Mayenne. Elle pourra aussi accueillir des locaux d'activités. La deuxième zone au sud-est du site (15,1 ha) correspond aux meilleurs bâtiments existants à proximité directe de la rue de la Gaucherie : elle recevra un ensemble diversifiée de logements, locaux tertiaires, services et équipements de quartier.

FERRIE



Orientations d'aménagement et de programmation



LEGENDE

14. Quartier de la Gare

Le quartier de la gare est une entrée de ville majeure de Laval, dont elle entend tirer parti afin de renforcer l'attractivité du territoire à toutes ses échelles.

La réalisation du PEM est le point de départ d'un projet urbain pour l'ensemble du quartier et le nord de la ville. La Ville de Laval a engagé l'aménagement du Pôle d'Echange Multimodal (PEM) de la gare. Il s'agit d'accompagner l'arrivée prochaine de la Ligne à Grande Vitesse (LGV), qui mettra Laval à 1 h10 de Paris, ainsi que la nouvelle offre des trains régionaux (TER) qui en découlera.

Pour mener à bien ce projet, la Ville de Laval a retenu la procédure de la Zone d'Aménagement Concerté.

- renouvellement urbain :

L'aménagement de la LGV Bretagne - Pays de la Loire va considérablement réduire les distances entre les villes et accentuer les opportunités de mise en réseau des territoires. C'est une accroche à laquelle le territoire doit se fixer dans le cadre de son développement et de son attractivité.

Pour accroître l'attractivité du territoire, il convient de se positionner comme un carrefour stratégique entre les trois métropoles régionales que sont Rennes, Angers et Le Mans, tout en renforçant les relations avec les villes voisines de plus petite taille (Mayenne, Château-Gontier, Fougères, Vitré) afin de renforcer les relations entre les territoires.

La mise en service de la ligne à grande vitesse (LGV) entre Rennes et Le Mans et sa liaison avec le barreau ferroviaire de Sablé-sur-Sarthe à l'horizon 2017 constituent un atout important pour l'essor économique de l'agglomération lavalloise. La réduction des temps de parcours entre Laval et Paris (1h10 contre environ 1h40 actuellement) ainsi qu'avec les autres métropoles régionales constitue une opportunité pour renforcer l'attractivité de l'agglomération. La mise en service de cette ligne à grande vitesse, qui contribuera à augmenter le trafic des voyageurs TER et TGV, permettra à Laval d'attirer une population nouvelle, notamment chez les actifs.

Aussi, cette amélioration notable du transport ferroviaire autour de Laval ne peut qu'intéresser les investisseurs. Pour tirer profit de l'arrivée de la LGV, et en prévision de l'accroissement connexe des trafics des différents modes de transports, la Ville de Laval a convenu avec l'État et les collectivités locales la réalisation d'un Pôle d'Echange Multimodal (PEM). Ce projet englobe la création d'une gare routière, la réhabilitation du bâtiment voyageurs, la création d'une nouvelle passerelle, des aménagements autour de la gare (parking, parvis, stationnement, arrêt minute) ainsi que des aménagements de voirie et des programmes immobiliers associés (commerces, services, tertiaire).

Le projet de PEM prend tout son sens s'il est associé à un projet urbain d'ensemble, et les études ont montré la possibilité d'engager une importante opération d'aménagement sur 13,8 hectares d'un périmètre incluant la gare, les emprises au nord et au sud des voies ferrées, l'îlot Magenta, un îlot sur la place de la Gare, et une section de l'avenue de Mayenne et de ses abords sur le quartier des Touches.

L'opération permettrait de réaliser une surface de plancher d'environ 138 000 m², dont :

- environ 1 000 à 1 100 logements (dont 90 logements étudiants, 25% de logements locatifs sociaux, 15 % de logements en accession sociale à la propriété, ou en locatif intermédiaire ou à prix maîtrisés par convention avec les opérateurs),
- environ 52 000 à 58 000 m² de locaux tertiaires,
- environ 6 800 à 7 400 m² de commerces, hôtel, services et équipements.

Au total le projet urbain de la Gare ainsi défini affiche une triple volonté :

- contribuer à l'amélioration de l'attractivité de Laval par une offre significative de locaux tertiaires et résidentiels,
- réduire la coupure urbaine entre le centre ville, les quartiers des Touches, Pommeraies et Pillerie,
- d'amorcer la transition vers la ville durable de l'ensemble de la commune, notamment grâce aux choix de mobilités, d'efficacité énergétique, d'environnement, de qualité des espaces publics, de mixité sociale et de qualité du "vivre ensemble" qu'il organise.

- aménagement des espaces publics et de voirie :

Le PEM est une entrée de ville de Laval qui sera, par la qualité de ses aménagements, un véritable facteur d'entraînement du renouvellement urbain de l'ensemble du quartier de la gare, et au-delà favorisera l'attractivité de l'agglomération et du département.

Le quartier de la gare accueillera un ensemble multifonctionnel : hôtel, résidence hôtelière, résidence étudiants, logements, commerces, activités culturelles, programmes publics et services.

Le projet du PEM et du quartier de la gare doit trouver sa place dans une synergie avec d'autres vecteurs du projet urbain de Laval et de son agglomération. Il s'articulera avec le projet de rénovation du quartier des Pommeraies situé entre la gare et la zone d'activités des Touches, en contribuant à son désenclavement via la construction de la nouvelle passerelle entre le nord et le sud de la gare. Il s'articulera également avec le projet de reconversion du 42^e Régiment de Transmissions de Laval et participera plus généralement au renforcement de l'attractivité.

A cet égard, le projet urbain intègre l'avenue de Mayenne entre la rue des Grands Carrés et le Pont de Paris, ainsi que le débouché de l'avenue Pierre de Coubertin qui dessert le parking nord au pied de la passerelle. Ces deux voies délimitent le projet ANRU de requalification des Pommeraies, situé au nord du faisceau ferroviaire.

Il convient de souligner toute l'importance de la passerelle piétonne qui rapprochera le quartier des Pommeraies et l'intégrera dans la dynamique nouvelle.

Entre le boulevard Clément Ader et la rue Achille Bienvenu, l'avenue de Mayenne sera réaménagée.

La rue du Dépôt qui relie le quartier des Pommeraies et le faisceau ferroviaire Nord est également intégrée dans le périmètre de la ZAC. Le projet prendra également en compte l'ensemble délimité par l'avenue de Mayenne, la rue du Dépôt et la rue du Préfet Bonnefoy.

Sur les délaissés SNCF, au nord et au sud, entre la rue du Dépôt et la rue des Trois Régiments, un programme multifonctionnel associera l'ensemble des composantes de la vie de quartier : logements, activités, commerces, services. Cette opération majeure pourra être engagée dans la continuité des travaux de la gare routière.

Le contexte urbain très immédiat du PEM va lui aussi évoluer à court terme : un îlot complet, immédiatement à l'ouest de la gare, à moins de 100 mètres, donnant sur la rue Magenta, va connaître des mutations importantes : démolition du centre de tri, libération prochaine du siège de la coopérative des agriculteurs de la Mayenne. Cette surface foncière importante présente de réelles opportunités pour la réalisation d'une opération de renouvellement urbain d'envergure, contribuant à la dynamique de réaménagement à l'échelle de l'ensemble du quartier de la gare.

GARE



Orientations d'aménagement et de programmation



LEGENDE